

ATTITUDE PENDANT LA RANDONNÉE

© Tristan Zilberman

Pour bien préparer sa randonnée, consultez la météo et se renseigner sur les particularités du site.



Empruntez les sentiers balisés pour votre sécurité. Tenez votre chien en laisse.



Les forêts traversées sont gérées et entretenues. Respectez le travail des forestiers.



Respectez les propriétés privées et le bétail. Pensez à bien refermer les barrières des parcs après votre passage.



Préservez la nature : emportez vos déchets, même les épluchures de fruits, parfois longues à se dégrader.



N'allumez pas de feux.



Ne cueillez pas les fruits, produits du travail des agriculteurs. Ne traversez pas les champs, même s'ils ne paraissent pas cultivés.

112



En cas d'incident, contacter le 112

Besoin d'infos ?

RESTAURANT, HÉBERGEMENT, ...



Rendez-vous à l'Office de Tourisme :

Le Teil • Alba-la-Romaine • Cruas

Ou sur notre site internet :

www.sud-ardeche-tourisme.com

AUX ALENTOURS

Saint-Martin sur Lavezon

Les pics, les montagnes, les falaises dominant Saint-Martin-sur-Lavezon. Le village est un havre de paix où l'on se laisse bercer par la nature environnante. La construction traditionnelle en pierre basaltique donne à l'ensemble le cachet



© Tristan Zilberman

© Tristan Zilberman

Meysse

ÉGLISE SAINT-JEAN BAPTISTE



L'ancienne église Saint-Jean-Baptiste, située au coeur du bourg médiéval, abrite un rare baptistère à immersion datant de l'époque mérovingienne (VIIe siècle). Elle est décorée par de nombreuses fresques et fait partie des sites clunisiens européens.

La Communauté de communes Ardèche Rhône Coiron entretient ces sentiers. Si vous constatez des problèmes, vous pouvez les signaler à contact@sudardechetourisme.com ou auprès des sentinelles des sports nature sentinelles.sportsdenature.fr

Topo guide réalisé par l'Office de Tourisme Porte Sud Ardèche, porté par la Communauté de communes Ardèche Rhône Coiron.



SAINT-PIERRE- LA-ROCHE

PR 21


Découverte Géologique



Cette randonnée située sur les communes de Saint-Pierre-la-Roche et Saint-Martin-sur-Lavezon, vous offrira de splendides panoramas et vous étonnera par ses divers phénomènes géologiques visibles à proximité du sentier.



© Tristan Zilberman



© Tristan Zilberman

Informations Pratiques



Facile



3 h 05



8.46 km



Saint-Pierre
Massif Central



229 m



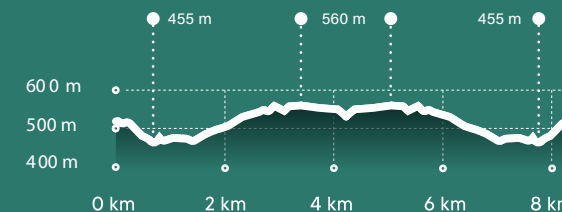
234 m



560 m



455 m



POINTS DE PASSAGE

Coordonnées GPS

DÉPART - PARKING - ÉGLISE SAINT-PIERRE

N 44.654081° / E 4.638511°
alt. 520m - km 0

1 - BEAUTHÉAC

N 44.667297° / E 4.648029°
alt. 559m - km 3.32



BALISAGE SUR LE TERRAIN **PR** :

Bonne direction



Tournez à gauche



Mauvaise direction



Tournez à droite



📍 Départ de l'église de Saint-Pierre-la-Roche.

DÉPART

De l'église, descendez la D213 et, à la première épingle, quittez la route goudronnée pour rejoindre le large chemin en terre sur votre gauche.

Poursuivez dans le chemin sur votre gauche, vous pourrez observer différents phénomènes géologiques : au début du chemin, quelques glissements de terrain puis une centaine de mètres plus loin, les grandes falaises du plateau, formées de basaltes noirs.

En contre-bas, d'impressionnants ravins ont été creusés par les précipitations. Un panneau vous permettra de comprendre ces phénomènes naturels.

Le chemin débouche sur une route goudronnée, montez jusqu'au Col des Tribles. Son nom provient certainement de la présence des trois chemins qui se rencontrent.

Quittez à nouveau la route pour prendre le large chemin, sur votre gauche et, un peu plus loin, vous avez une très belle vue.

Au premier plan, la forêt du Barrès, la plaine et le village de Saint-Vincent-de-Barrès ; au second plan, le Sud du Vercors (Grand Veymont), les Trois Becs, la montagne d'Angèle, la montagne de Glandasse et le massif du Devoluy (par temps clair).

En continuant sur ce chemin, vous verrez d'impressionnants éboulis de roches basaltiques. Un panneau vous permettra de mieux comprendre leur formation.

1 - BEAUTHÉAC

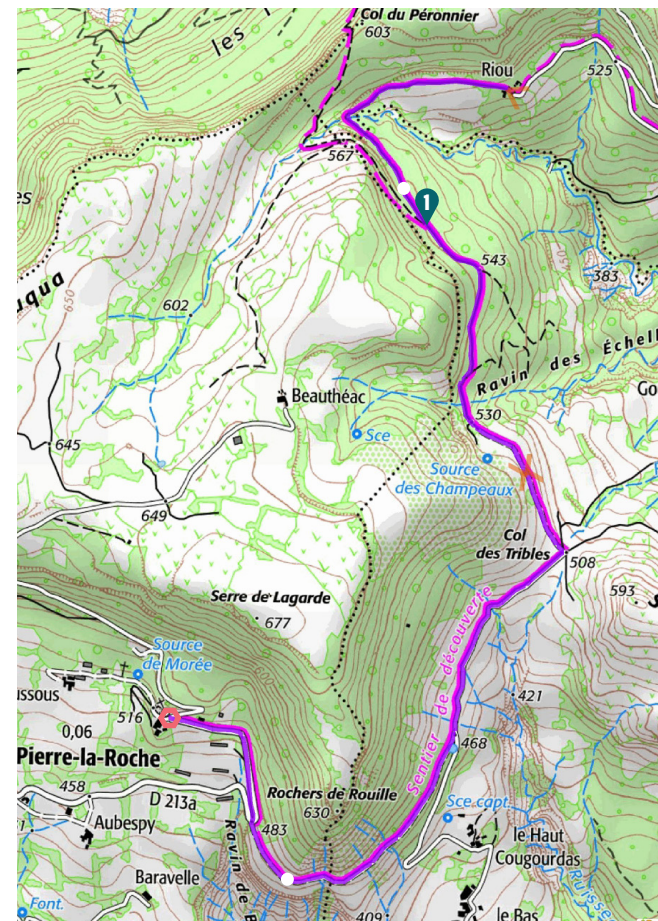
Suivre

SAINT-BAUZILE

Intersection en Y : Beauthéac, suivre Saint-Bauzile. Ici un panneau vous apportera des informations sur les particularités du plateau du Coiron. Continuer ce chemin en passant devant d'autres éboulis.

À la traversée du ruisseau de Rieutord, vous passez près du gour de fromage qui est situé 50 mètres, au-dessus du sentier. On raconte autrefois que les gens venaient entreposer leur fromage au gour pour les conserver au frais. Poursuivez un peu votre chemin jusqu'aux falaises d'orgues basaltiques.

A Riou, faites demi-tour et reprenez, à l'inverse, le même chemin pour revenir au point de départ.



Données issues du SCAN 25 © IGN - 2022 - Autorisation de reproduction n° 5022-007