



TRES DIFFICILE

14,5 km

DCP
+ 952

4 h

**Départ : Mont-Gerbier-de-Jonc
(Saint-Martial)**

GPS du départ : 44°50'30.6"N 4°13'09.6"E

Altitude min : 650 m / altitude max : 1416 m

LE SENTIER DU PRADAL 1

Autour du Mont-Gerbier-de-Jonc à travers les forêts de hêtres. Paysages grandioses sur les suc de la Montagne d'Ardèche.

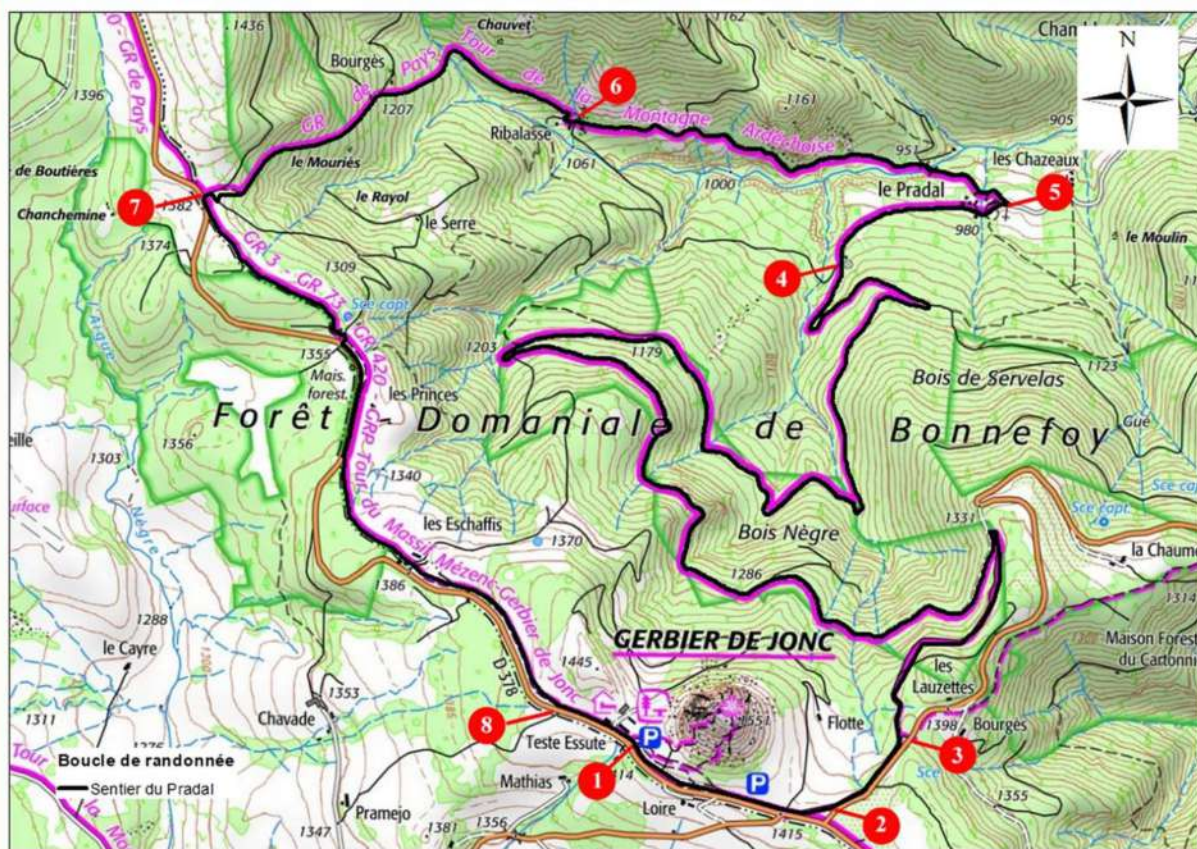
C'est au pied du Mont-Gerbier-de-Jonc que la Loire prend sa source ou plutôt ses sources... ! L'eau s'écoule en effet en trois endroits distincts. Nous avons donc la source géographique (dans une ferme), la source authentique (à proximité d'un triptyque d'information sur la plateforme au pied du Gerbier) et enfin la source véritable (source officielle sur le cadastre).

Le Gerbier est un suc vieux de huit millions d'années. Ce dôme doit sa forme conique à une lave visqueuse et froide qui n'a pas pu s'écouler. Ce suc en phonolite culmine à 1551m.





A PROXIMITE

- . Les toitures en lauzes du hameau du Pradal
- . La Maison de Site du Mont-Gerbier-de-Jonc
- . Le marché de producteurs du Mont-Gerbier en juillet et août
- . « Les Mires » de Gilles Clément et de l'atelier IL Y A du parcours artistique du « Partage des Eaux »



DEPART : en contre-bas de la Maison de Site sur la D378. Parking : au pied du Mt-Gerbier-de-Jonc.


- 1 - Au panneau « Maison de site du Gerbier 1414 m », prendre « Le Sagnas 0,7 km ». Par Sagnes et Goudoulet 3,6 km », balisage rouge et blanc. 
- 2 - Au panneau sans nom, prendre « Les Lauzettes 0,4 km St Martial 6,7 km », balisage rouge et jaune. 
- 3 - Au panneau « Les Lauzettes », prendre « Sentier du Pradal ».
- 4 - Au niveau du virage, prendre le chemin qui passe devant le poste de transformation haute tension.

5 - Au virage après la maison en lauzes, prendre le chemin qui descend à gauche.

6 - Après le panneau du hameau de Ribalasse, prendre le chemin qui monte indiquant « Gerbier-de-Jonc »

Attention : passage compliqué entre Bourges et le panneau « Le Rayol » à cause de coupes de bois qui ont ravagé le chemin, manque de balisage, arbres au milieu du chemin.

7 - Au panneau « Le Rayol 1350 m », prendre « Gerbier de Jonc 2,8 km », balisage rouge et blanc. 

8 - Au panneau « Sentier des Sources 1414 m », prendre « Maison de Site du Gerbier 0,2 km », balisage rouge et blanc. 



« Mires » de Gilles Clément à la ferme de Flotte (Mt-Gerbier)