



MOYEN

11,5 km

DCP
+ 368 m

4 h

Départ : Le Béage

GPS du départ :

Latitude : 44.8489 / Longitude : 4.11912

Altitude min : 1188 m / altitude max : 1480 m

AU PAYS DES SUCS, LE TOUR DU MONTFOL 4

Le Sépoux, le Séponet, le Taupernas, le Lauzière et le Montfjol sont les cinq suc (ou volcans péléens) les plus proches du village du Béage. Un volcan péleén libère un magma visqueux, pauvre en gaz, qui forme des dômes... puis des suc ! Beaucoup moins fréquenté que le Mont Gerbier de Jonc et le Mont Mézenc, le tour du Montfjol promet une balade sauvage !

Au cours de cette randonnée au pays des suc, il n'est pas rare d'apercevoir un Busard cendré ou un Milan royal, deux espèces emblématiques de la Montagne d'Ardèche. Qui sait ? Peut-être pourriez-vous apercevoir une hermine ou une marmotte au détour d'un chemin... Mais ne vous y trompez pas, ces demoiselles sont discrètes dans leurs déplacements... Il faudra s'armer de patience pour avoir le privilège de les admirer !





A PROXIMITE


- . Vestiges de la Chartreuse de Bonnefoy (XIIe s) et l'œuvre d'art contemporain de S. Thidet intitulée de « l'Autre Côté » du « Partage des Eaux ».*
- . Le Mont Gerbier de Jonc et les sources de la Loire.*
- . La Maison de Site du Mont Gerbier de Jonc.*





DEPART : place de la mairie. **Parking :** village.


1 – Au poteau « Place de la Mairie », monter l’escalier à droite de la Poste et prendre la calade en direction de « Pré du Bois », balisage jaune et rouge.  Au panneau « Le Béage », traverser la route et continuer sur la draille qui monte en direction de « Pré du Bois », balisage jaune et rouge. A la sortie du village, vous apercevez déjà le Montfol. Prendre la petite route sur votre gauche en arrivant à l’intersection avec la D377 et passer devant les ruines de la ferme Bigorre.


2 – Suivre la draille à droite en direction du Montfol. Prendre la route qui mène à Pré du Bois, balisage jaune et rouge. 

3 – Au poteau « Pré du Bois », contourner la bâtisse par le haut en bordure du bois en direction de « Chazalès », balisage jaune et blanc. Longer une zone humide, puis des rivières de pierres et entrer dans le bois pour reprendre le GR. 

4 – Au poteau « Suc du Montfol », suivre le chemin à droite, balisage rouge et blanc, en direction de « Chazalès ». Vous apercevez à gauche le suc de Séponet, à droite le suc de Sépoux et entre les deux, vous distinguez le Mont-Gerbier-de-Jonc. En sortant de la forêt, continuer en descente jusqu’à la D122. 

5 – Traverser la route puis continuer sur la petite route en face pendant 800 m. Puis, prendre le chemin herbeux à droite qui descend vers le Gage (ruisseau) et les ruines de Soyons. Traverser la rivière. Vous arrivez à la ferme de Chazalès, en suivant le balisage rouge et blanc. 

6 – Au poteau « Chazalès » (derrière la ferme), prendre la route qui monte à droite, puis prendre le sentier à gauche, balisé en jaune et rouge, en direction de « Le Béage ». 

7 – A La Borie, prendre les petites routes (balisage jaune et rouge) pour retourner sur Le Béage. 



La Chartreuse de Bonnefoy

La Chartreuse de Bonnefoy a été fondée entre 1156 et 1179.

Aujourd’hui, il ne reste plus que les ruines du clocher de l’église et le portique d’entrée datant du XVIIIème siècle. Des miroirs sérigraphiés ont été installés aux six fenêtres et à la porte d’entrée du portique. Il s’agit d’une œuvre d’art contemporain de S. Thidet intitulée « De L’Autre Côté » faisant partie du parcours artistique du « Partage des Eaux ».