



## MOYEN

5,5 km

DCP  
+ 240 m

2 h

**Départ : St-Laurent-les-Bains-  
Laval d'Aurelle**

GPS du départ :

Latitude : 44.604409 / Longitude : 3.971839

Altitude min : 858 m / altitude max : 1 070 m

## LES BALCONS DE SAINT-LAURENT 2

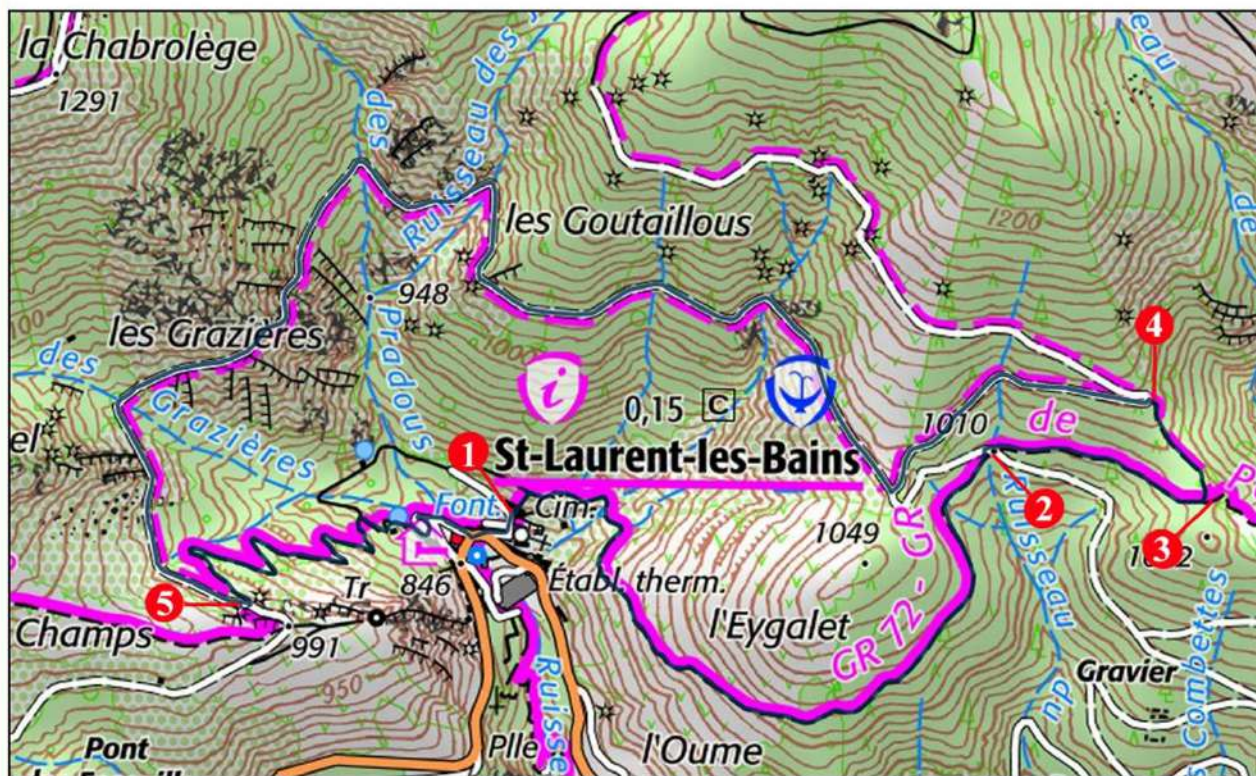
***Vous partez du village de Saint-Laurent-les-Bains-les-Bains-Laval-d'Aurelle pour une petite randonnée dépaysante dans un décor extraordinaire.***

Saint-Laurent est avant tout une station thermale de renom. Les eaux de Saint-Laurent qui émergent à 53°C, sont bicarbonatées sodiques et se classent dans la catégorie des eaux oligo-métalliques, gazeuses et fluorées. De par leur température, elles se placent au neuvième rang mondial des eaux les plus chaudes. Le village est également réputé pour ses castagnades à l'automne, mais aussi pour la visite de sa tour médiévale qui domine superbement la vallée de la Borne. La vue depuis la tour est tout simplement superbe !





### A PROXIMITE


- . L'abbaye cistercienne Notre-Dame des Neiges et l'œuvre d'art contemporain du « Partage des Eaux » de Kôichi Kurita intitulée « Terre Loire »***
- . La tour de Saint-Laurent et l'exposition « L'Odyssée des Eaux » qui retrace l'histoire de l'eau sur le territoire***
- . Les mires de Pra Clauzel du « Partage des Eaux »***





**DEPART :** devant le bureau d'information touristique du village.  
**Parking :** place de la fontaine.

**1** – Au panneau Saint-Laurent, à côté du bureau d'information touristique, monter à droite vers l'église en suivant le balisage rouge et blanc, « Coufour ». Laisser l'église sur la droite, puis continuer sous la voûte en pierre. Puis tourner à droite et continuer au-dessus des petits jardins. 

**2** – Au panneau « Gravier Nord », continuer tout droit et suivre le balisage rouge et blanc, en direction de « Coufour ». 

**3** – A panneau « Coufour », suivre à gauche le balisage jaune et blanc dans la direction de « La tour ». La vue à cet endroit donne sur la Borne (rivière). 

**4** – Au panneau « Coufour Nord », suivre à gauche le balisage jaune et blanc en direction de « La tour ». En continuant vous devinez le petit sentier qui mène à la tour. 

**5** – Au panneau « La tour bis », vous pouvez faire un aller/retour jusqu'à la tour pour ensuite redescendre vers Saint-Laurent en suivant le balisage jaune et blanc en direction de « Saint-Laurent-les-Bains ». 



Ci-dessus, le village de Saint-Laurent niché au creux de la montagne et dominé par la tour.

Ci-contre, détail de « Terre Loire », œuvre d'art contemporain du parcours artistique du « Partage des Eaux », installée dans les anciens chais de l'abbaye Notre-Dame des Neiges.