

RANDONNÉE & PLEINE NATURE

Amoureux de grand air
parcourez nos paysages

©Entre2poles

LE PAYS DE
COCAGNE⁺
— Ici l'Abondance a du Sens —

Découvrir la faune et la flore au cœur d'espaces naturels préservés

Plusieurs zones naturelles du Pays de Cocagne sont protégées afin de préserver leur **biodiversité**. Le causse de Bertre, classé espace naturel sensible, est un plateau à herbe rase qui recèle de la lavande, et une grande diversité d'orchidées, ainsi que plusieurs espèces d'oiseaux. La vallée du Baylou et le désert de Saint-Ferréol, où se trouve la Capelette, offrent des paysages de landes et de forêts classés zone Natura 2000 de même que la vallée de l'Agout.



Les étangs de la **Réserve Naturelle Régionale de Cambounet-sur-le-Sor** sont un habitat privilégié pour les hérons. La Ligue pour la Protection des Oiseaux y installe une permanence et des visites ornithologiques d'avril à septembre.

Florence Couton comme Jérémie Xerri proposent également des **sorties à la découverte des oiseaux** et de la flore, équipés de jumelles et de longue-vues.



Les sorties ornithologiques

Le Pays de Cocagne est une véritable terre de randonnée. Des contreforts de la Montagne Noire aux plaines du Lauragais, jusqu'aux collines du Laurécois, **38 sentiers pédestres** vous proposent de traverser le territoire. Choisissez votre parcours, lacez vos chaussures, et lancez-vous sur les chemins balisés de nos campagnes.

Une petite marche en famille

Des balades de quelques kilomètres, à l'abri de la circulation, pour cheminer en famille avec petits et grands.



LE SENTIER DE LA PLAINE D'AGOUT

Située dans un méandre de l'Agout et au pied de la colline de Giroussens, cette balade familiale vous mènera en bordure de rivière et sur les routes de campagne.


POINT DE DÉPART : *Saint-Lieux-lès-Lavaur*



DIFFICULTÉ



BALISAGE



LE CHEMIN DES OISEAUX

Faites le tour des lacs de la réserve ornithologique et installez-vous dans un des quatre observatoires qui permettent aux promeneurs d'apprécier l'envol des hérons sans être vus.

POINT DE DÉPART : *Espace Loisirs « Les Étangs », Saix*



DIFFICULTÉ



BALISAGE



LA BOUCLE DES CRÈTES

Cette petite boucle vous emmènera sur les collines qui entourent la cité médiévale. Vous découvrirez de jolis paysages et une vue remarquable sur le village.

POINT DE DÉPART : *Rond-point du Mercadial, Lautrec*



DIFFICULTÉ



BALISAGE



Le bol d'air du dimanche

LE SENTIER DES COTEAUX

Le Sentier des Coteaux vous emmène sur les hauteurs de St-Julien du Puy et de Montdragon, marquées au nord par la plaine du Dadou et au sud par un relief collinaire adoptant un environnement agricole vallonné dégagant une impression de calme et de sérénité.

POINT DE DÉPART : *Saint-Julien-du-Puy*



DIFFICULTÉ



BALISAGE



SENTIER SAINT-SÉBASTIEN

Un moutonnement de collines abritant de riches terroirs pétris de boublènes et de terreforts aux teintes pastel vous attend le long du parcours. Adossées aux coteaux, les fermes rappellent l'opulence de ce pays d'abondance.

POINT DE DÉPART : *Saint-Sébastien, Puylaurens*



DIFFICULTÉ



BALISAGE



LA RETENUE DE BRIAX

Au départ du joli village de Belcastel et de son église forteresse, le sentier vous emmène vers le lac collinaire utilisé pour l'irrigation des champs environnants et la pêche.

POINT DE DÉPART : *Belcastel*



DIFFICULTÉ



BALISAGE



ET AUSSI...

- Chemin de l'eau, *Guitalens-l'Albarède*
- Sentier du Pastel, *Magrin*
- Sentier de l'Ail, *Lautrec*
- Les Plos de Drulhe, *Sémalens*
- Boucle de la Ricaudié, *Puylaurens*
- Le Chemin des Amoureux, *Sémalens*



Toutes les
randonnées
du Pays de
Cocagne

Les randonnées à la demi-journée



DANS LES PAS DE DOM ROBERT

Au cœur du piémont de la montagne Noire, le sentier invite à parcourir les lieux où l'artiste Dom Robert a trouvé ses sources d'inspiration privilégiées. Suivre ses pas, c'est porter un regard plus attentif sur cette biodiversité trop souvent jugée « ordinaire ».

POINT DE DÉPART : *Dourgne*



DIFFICULTÉ

BALISAGE



LE CIRCUIT BOISÉ DE LA CAPELLE

Sur les coteaux boisés qui dominent la plaine de l'Agout, les chemins de terre gravitent au cœur de forêts accueillantes toutes emplies des échos d'une vie animale riche et variée.

POINT DE DÉPART : *Damiatte*



DIFFICULTÉ

BALISAGE



Les linéaires et grands itinéraires

LA VOIE ROMAINE

Entre Lavaur et Puylaurens, la voie romaine court sur le dos des collines pour une traversée paysagère en Pays de « Cocagne », terre du pastel.

POINT DE DÉPART : *Lavaur ou Puylaurens*



DIFFICULTÉ

BALISAGE



LE GR® 653

Au départ d'Arles, cette grande randonnée rejoint Toulouse en arpentant la Montagne Noire puis en suivant le Canal du Midi. Vous traversez nos villages et de beaux paysages.

POINT DE LIAISON : *Arles à Toulouse*



DIFFICULTÉ

BALISAGE



PARCOURS

Lieu de départ - Nombre de km - Durée

1 GR 46

Tours-Toulouse - 970 km

2 Sentier des Pays d'En Haut

Lugan - 13 km - 4h00

3 Sentier de la Plaine d'Agout

Saint-Lieux-lès-Lavaur - 7 km - 1h30

4 La Retenue de Briax

Belcastel - 10 km - 2h30

5 Circuit urbain de Lavaur

Lavaur - 3,5 km - 1h30

6 Lou camin San Jordi

Labastide-Saint-Georges - 9 km - 2h30

7 Les collines du Vaurais

Lavaur - 21 km - 5h15

8 La Voie Romaine

Lavaur-Puylaurens - 28 km - 7h00

9 Boucle de Cuq-Château

Cuq-Toulza - 7 km - 2h00

10 Boucle de la Garrigue

Aguts - 4,5 km - 1h30

11 Boucle des Pyrénées

Aguts - 7 km - 2h00

12 Chemin du Pastel

Magrin - 7,5 km - 2h30

13 Boucle de Bertre

Puylaurens - 16 km - 4h00

14 Oenorando® La Birado

Cabanès - 5,5 km - 1h30

15 Circuit des Plateaux

Damiatte - 14 km - 3h15

16 Circuit boisé de la Capelle

Damiatte - 20 km - 5h00

17 Boucle de la Ricaudière

Puylaurens - 15 km - 4h00

18 Boucle d'En Guibaud

Puylaurens - 16 km - 4h15

19 Circuit du Pas du Loup

Serviès - 10 km - 2h30

20 Circuit des Devèzes

Serviès - 10 km - 2h30

21 Chemin de l'eau

Guitalens-l'Albarède - 9 km - 2h15

22 Sentier Saint-Sébastien

Puylaurens - 12 km - 3h30

23 Les Plos de Drulhe

Sémalens - 11 km - 2h30

24 Chemin des Amoureux

Sémalens - 8 km - 2h00

25 Sentier des Côteaux

Saint-Julien du Puy - 10 km - 3h30

26 Le Tumulus

Lautrec - 13 km - 3h00

27 Boucle des Crêtes

Lautrec - 5,6 km - 1h30

28 Sentier de l'Ail

Lautrec - 8 km - 2h00

29 Voie Verte du «Chemin des droits de l'Homme»

Albi-Castres - 42 km - 10h00

30 Boucle de l'Agout

Fréjeville - 15 km - 4h30

31 Chemin des Oiseaux

Saïx - 5,7 km - 1h30

32 Sentier des Pigeonniers

Soual - 12 km - 3h30

33 Sentier des Hérons

Saïx - 23 km - 5h00

34 Lou Cami de Viviers

Vivers-lès-Montagnes - 15 km - 3h30

35 GR 653

Arles-Col du Somport - 805 km

36 Les Trois ruisseaux

Dourgne - 13,5 km - 3h30

37 Dans les pas de Dom Robert

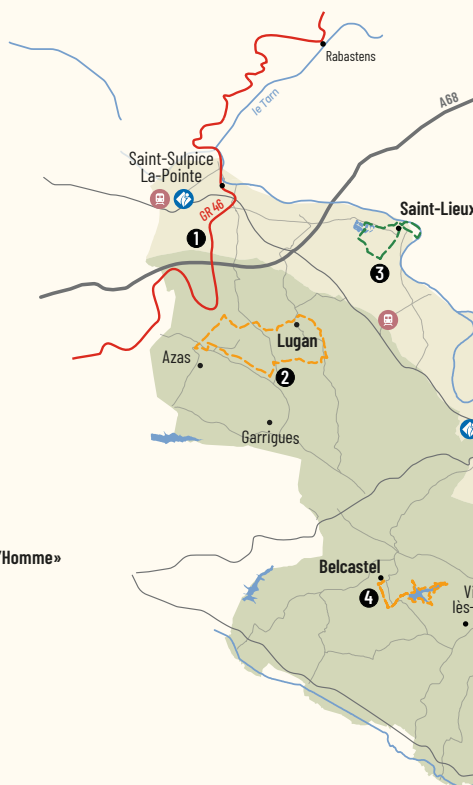
Dourgne - 13 km - 4h00

38 Sentier du Baylou











Dourgne - 7 km - 2h00

39 La Capelette Saint-Ferréol

Dourgne - 11 km - 4h



LÉGENDE

-  Gare
-  Office de tourisme
-  Réserve naturelle régionale
-  Boucle très facile
-  Boucle facile
-  Boucle moyenne
-  Boucle difficile
-  Linéaire GR
-  Voie Verte
-  Linéaire local



Une **abondance** de sentiers et de paysages



LE PAYS DE
COCAGNE*

— *Ici l'Abondance a du Sens —

WWW.LEPAYSDECOCAGNE.FR

  @lepaysdecocagne

