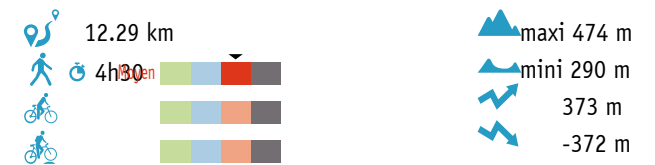
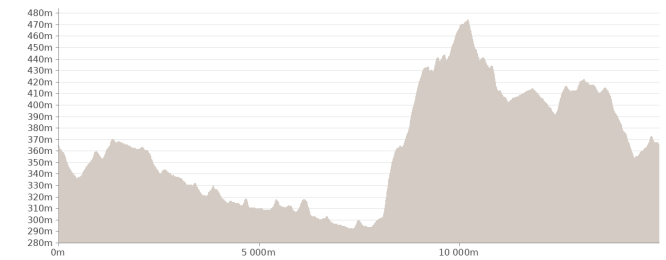
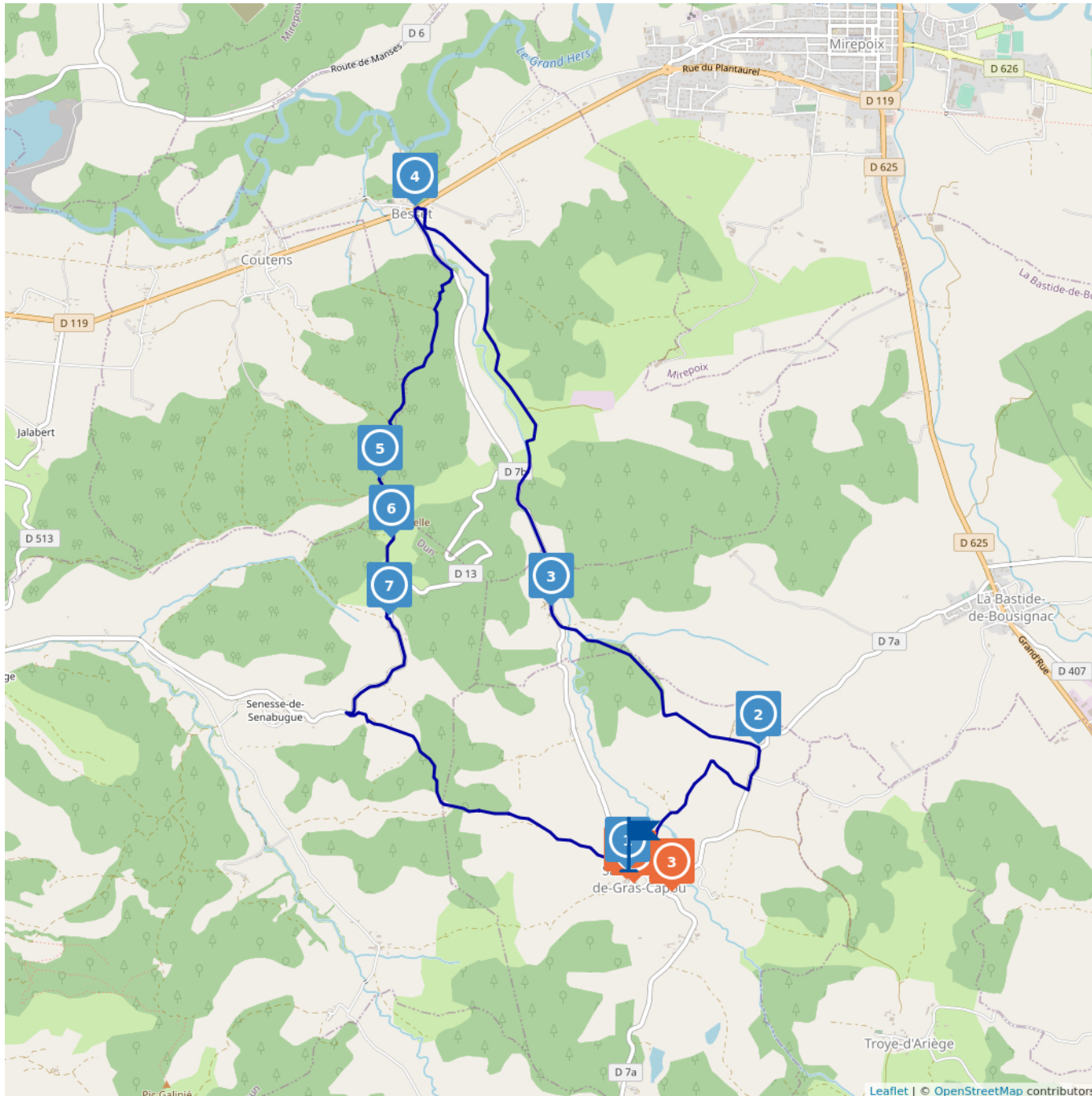


Pic d'Estelle & Saint Julien



Ce circuit est composé de 3 points d'intérêt et de 7 infos parcours

Après s'être garé sur le parking de la mairie de St-Julien, promenez vous sur un sentier entre deux collines avant de commencer l'ascension vous menant à côté du Pic d'Estelle, d'où vous aurez une magnifique vue sur les Pyrénées.

A Voir : Le vieux pressoir : Bien conservé, près de l'église, vestige de la tradition viticole du village. La croix de pierre L'ancien métier à ferrer



Proposé par : **Office de Tourisme des Pyrénées Cathares**

"Ce PDF a été généré à partir de Cirkwi, la plateforme de partage d'activités touristiques qui vous fait voyager"

www.cirkwi.com/circuit/64129



1

Piernaud - 09500 SAINT-JULIEN-DE-GRAS-CAPOU - Altitude : 369m

Divers

Vieux pressoir

Bien conservé, près de l'église, vestige de la tradition viticole du village.

2

Mousties - 09500 SAINT-JULIEN-DE-GRAS-CAPOU - Altitude : 367m

Divers

Croix de Pierre

3

Barry et las Cassagnes - 09500 SAINT-JULIEN-DE-GRAS-CAPOU - Altitude : 353m

Divers

L'ancien métier à ferrer



1

Piernaud - 09500 SAINT-JULIEN-DE-GRAS-CAPOU - Altitude : 367m

Point de départ Mairie de Saint-Julien de Gras Capou

Prendre à gauche la route en direction de Mirepoix pour rejoindre le départ du sentier. Suivre à droite le balisage jaune menant vers un ruisseau que vous traverserez avant de poursuivre sur le chemin s'élevant à travers prés. Le chemin débouchera sur une route que vous suivrez sur la gauche vers le hameau de Francilles.

2

Francilles - 09500 SAINT-JULIEN-DE-GRAS-CAPOU - Altitude : 363m

A l'entrée du hameau, poursuivre tout droit sur le sentier qui descend entre deux collines, et qui traversera, plus tard, un ruisseau à gué juste avant le hameau de Montcabirol.

3

Hameau de Montcabirol - 09500 LA BASTIDE-DE-BOUSIGNAC - Altitude : 329m

A Montcabirol, suivre la D307 à droite, continuer sur la route jusqu'à franchir un 1er puis un 2ème passage à gué, prendre alors à droite le chemin de terre pour rejoindre Besset.

4

Besset-Village - 09500 BESSET - Altitude : 297m

Arrivé à Besset, ne pas traverser la D119, mais tourner à gauche sur la D13, direction Senesse de Sénabugue et passer les grands garages situés sur la gauche. Quitter la route pour suivre les balises jaunes à droite. Ici commence l'ascension qui vous conduira à côté du Pic d'Estelle, elle débute par un raidillon menant à un parc à sangliers.

5

Unnamed Road - 09500 COUTENS - Altitude : 473m

L'ascension se poursuit par la gauche et passe à côté du Pic d'Estelle où vous aurez une magnifique vue sur les Pyrénées.

6

D13 - 09600 DUN - Altitude : 436m

Le chemin redescend ensuite sur la droite à travers prés et bosquets vers la ferme de Lardy.



D13 - 09600 DUN - Altitude : 403m

Traverser Lardy par la route que vous suivrez à droite jusqu'à passer un petit col devant une maison isolée. Là, prendre le 2ème large chemin de terre sur votre gauche qui vous ramènera à Saint-Julien au départ de la randonnée.

