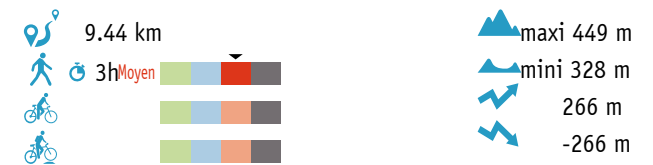
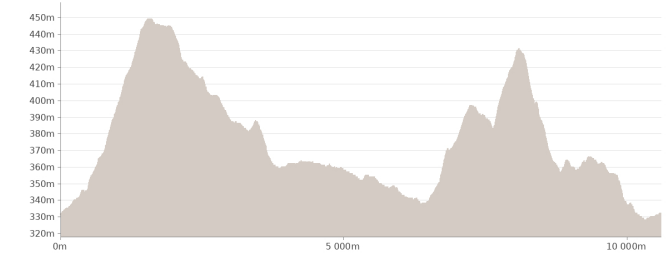
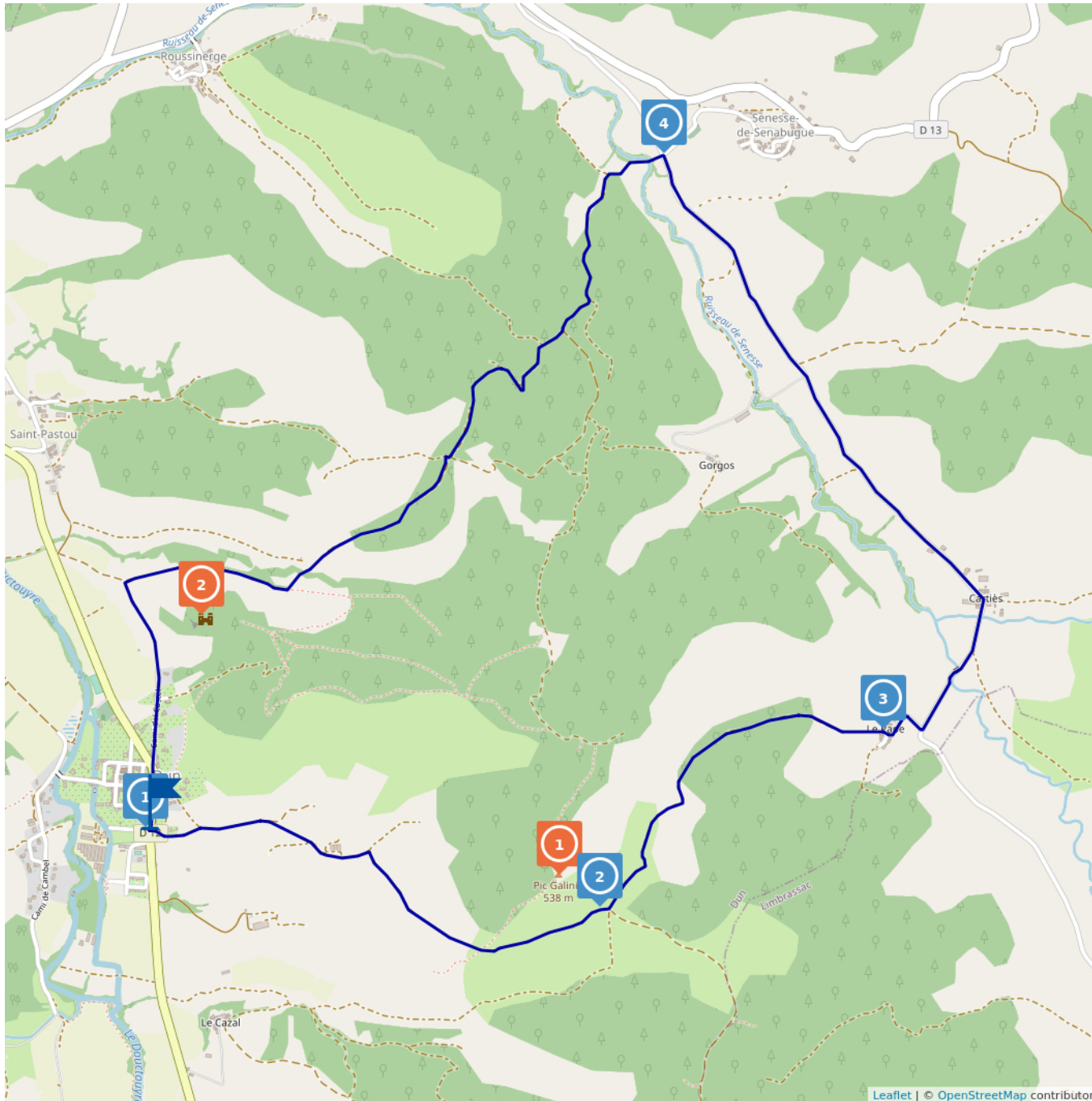


Pic Galinié



Ce circuit est composé de 2 points d'intérêt et de 4 infos parcours

Dominant Dun et la vallée du Douctouyre, le Pic Galinié est le point culminant de cette boucle d'où on admirera le panorama sur le massif de Tabe et le pays de Mirepoix.

A Voir : Le château de Dun: Le château de Dun (qui aurait accueilli des cathares, d'où son appellation courante « château cathare ») se situe sur une butte qui domine le village (434 m). On peut supposer que le sommet de la colline a été retaillé pour former cette grosse butte sur laquelle il se trouve. Cet édifice ne serait peut-être pas le château primitif car les murs semblent dater d'une reconstruction postérieure. Le Pic Galinié : Depuis le Pic Galinié, altitude 537 mètres, prenez le temps d'admirer la vue sur les sommets du massif de Tabe : Foucat, Saint-Barthélémy, et Soularac.



Proposé par : **Office de Tourisme des Pyrénées Cathares**

"Ce PDF a été généré à partir de Cirkwi, la plateforme de partage d'activités touristiques qui vous fait voyager"

www.cirkwi.com/circuit/81012



1

Unnamed Road - 09600 DUN - Altitude : 508m

Point d'intérêt naturel

Le Pic Galinié

Depuis le Pic Galinié, altitude 537 mètres, prenez le temps d'admirer la vue sur les sommets du massif de Tabe : Foucat, Saint-Barthélémy, et Soularac.

2

Cami del Castel - 09600 DUN - Altitude : 405m

Patrimoine

Le château de Dun

Le château de Dun (qui aurait accueilli des cathares, d'où son appellation courante « château cathare ») se situe sur une butte qui domine le village (434 m). On peut supposer que le sommet de la colline a été retaillé pour former cette grosse butte sur laquelle il se trouve. Cet édifice ne serait peut-être pas le château primitif car les murs semblent dater d'une reconstruction postérieure.

1

Allée de L'ecole - 09600 DUN - Altitude : 333m

Point de départ devant la Mairie, sous l'allée de platanes

Depuis le calvaire face à l'école, où se trouve le panneau de départ, suivre les balises jaunes du sentier. Au premier embranchement de chemin prendre le chemin de droite pour monter vers le Pic Galinié.



2

Unnamed Road - 09600 DUN - Altitude : 447m

Au pied du Pic Galinié, descendre à gauche pour rejoindre le Pape.

3

Le Pape - 09600 DUN - Altitude : 385m

A la sortie du Pape, prendre la route à gauche, traverser le hameau de Cartiès et continuer tout droit sur 1.9 km jusqu'à l'intersection avec la route qui monte au village de Senesse de Sénabugue.

4

D13 - 09600 DUN - Altitude : 340m

A l'intersection avec la route montant à Senesse, prendre le chemin à gauche qui descend vers le gué, puis suivre le chemin principal qui monte à travers les collines avant de redescendre vers le château de Dun.