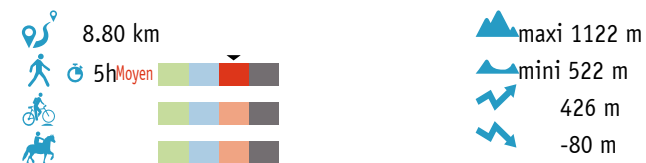
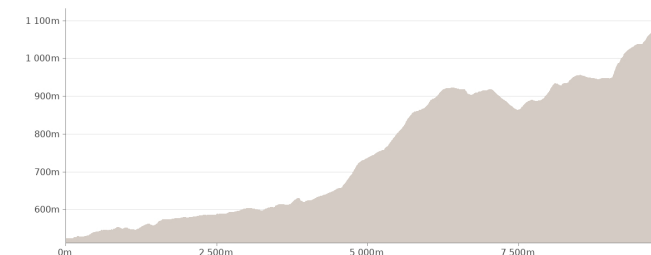
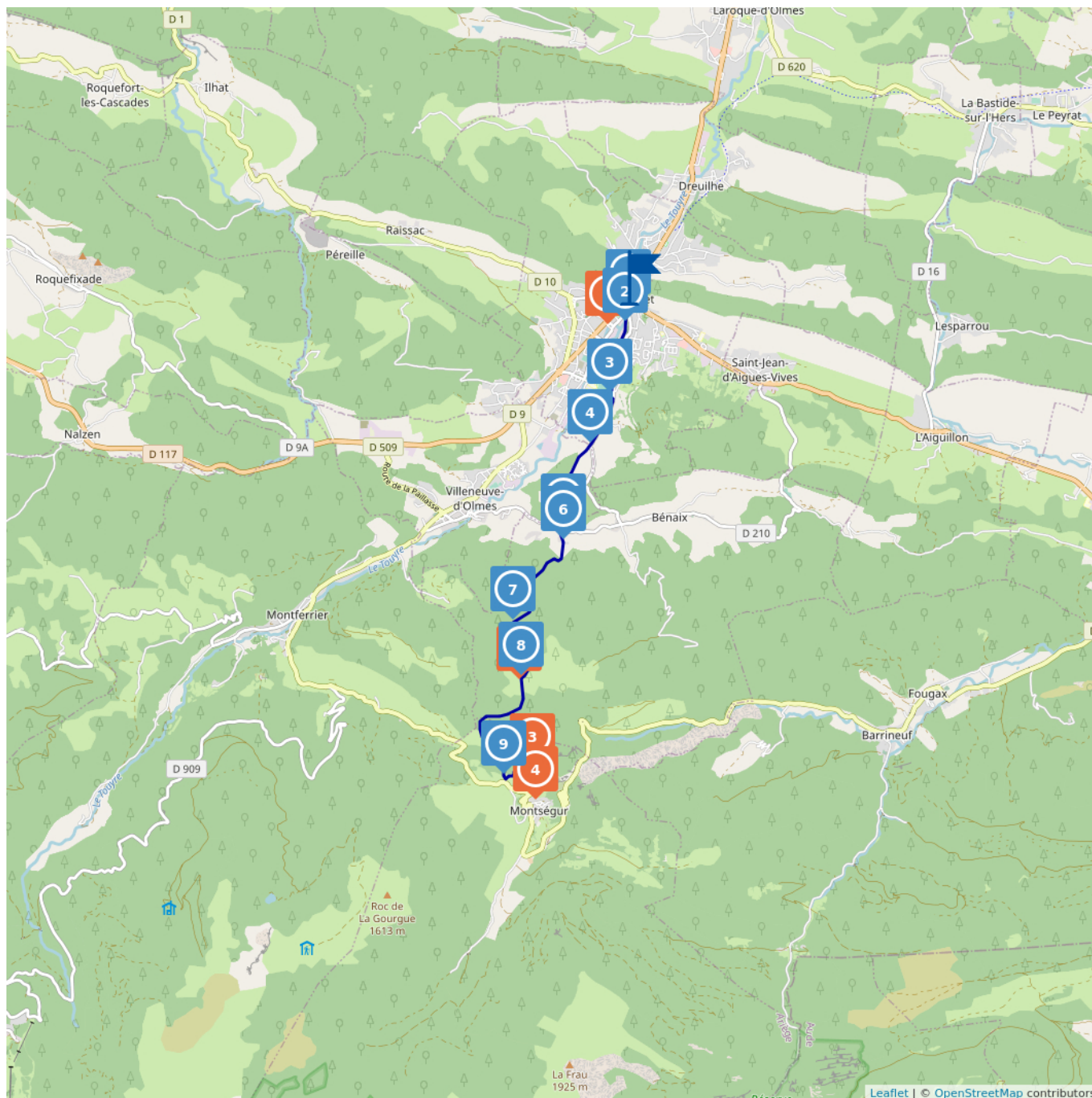


Le chemin pavé



Ce circuit est composé de 4 points d'intérêt et de 9 infos parcours



Ce sentier historique escarpé et boisé, fut durant des siècles la seule voie reliant directement la ville de Lavelanet au château de Montségur autrefois utilisé par les Bonshommes. Vu imprenable sur le château.

A Voir : Musée du textile et du peigne en corne à Lavelanet Le château de Montségur : En visitant le château de Montségur, vous percevrez tout ce qui se dégage du site lorsqu'on tente d'imaginer ce qu'a pu être durant l'hiver 1243-1244 le siège de cette citadelle du vertige. Comment pour les 400 personnes retranchées, les conditions de vie déjà austères en temps normal, furent rendues encore plus dures par l'isolement résultant de ce long siège de 10mois ou 230 Cathares ne voulant pas renier leur foi choisirent de mourir sur le bûcher en contre bas du château un 16 mars 1244. Ainsi sonna la fin annoncée du Catharisme. Musée archéologique de Montségur : Mais Montségur c'est aussi un musée historique et archéologique. Vous y découvrirez au travers des milliers d'objets exposés comment vivaient les habitants du château et du castrum au Moyen Age : outils, ferrures, ornements, armes, dés à jouer... Les ruines de Péchiquelle



Proposé par : **Office de Tourisme des Pyrénées Cathares**

"Ce PDF a été généré à partir de Cirkwi, la plateforme de partage d'activités touristiques qui vous fait voyager"

www.cirkwi.com/circuit/80713



1

Rue Jean Jaurès - 09300 LAVELANET - Altitude : 540m

Art & Musées

Musée du textile

C'est dans une ancienne manufacture de draps que s'est installé le musée. Il retrace l'épopée industrielle à travers des pièces d'archives et une riche collection de machines de toutes les époques.

2

09300 BÉNAIX - Altitude : 867m

Lieux historiques

Les ruines de Péchiquelle

3

D9 - 09300 MONTSÉGUR - Altitude : 1146m

Château, Eglise & Abbaye

Le château de Montségur

En visitant le château de Montségur, vous percevrez tout ce qui se dégage du site lorsqu'on tente d'imaginer ce qu'a pu être durant l'hiver 1243-1244 le siège de cette citadelle du vertige. Comment pour les 400 personnes retranchées, les conditions de vie déjà austères en temps normal, furent rendues encore plus dures par l'isolement résultant de ce long siège de 10mois ou 230 Cathares ne voulant pas renier leur foi choisirent de mourir sur le bûcher en contre bas du château un 16 mars 1244. Ainsi sonna la fin annoncée du Catharisme.





Rue du Village - 09300 MONTSÉGUR - Altitude : 932m

Art & Musées

Musée archéologique de Montségur.

Mais Montségur c'est aussi un musée historique et archéologique. Vous y découvrirez au travers des milliers d'objets exposés comment vivaient les habitants du château et du castrum au Moyen Age : outils, ferrures, ornements, armes, dés à jouer...



Place Albert Gabarrou - 09300 LAVELANET - Altitude : 540m

Point de départ Lavelanet, centre-ville

Au rond-point prendre la direction de L'E.H.P.A. D résidence du Touyre, espace liberté (400m). Parking.



Esplanade Pierre Mendès France - 09300 LAVELANET - Altitude : 540m

Prendre sur le sentier sur votre gauche pendant 900m en direction du camping suivre (balisage jaune).



Chemin des Rives de Bénaix - 09300 LAVELANET - Altitude : 557m

Longer et dépasses le camping, prendre le petit bois à gauche (balisage jaune) pour arriver sur la route de Bénaix (500m). Prendre à droite en direction du hameau de Malbastid (1km).



Chemin des Rives de Bénaix - 09300 LAVELANET - Altitude : 573m

Au hameau laisser la route et prendre le chemin sur la droite, un chemin large qui devient sentier. Suivre le balisage jaune, sentier Cathare, qui mène à la route de Bénaix D509



D509 - 09300 BÉNAIX - Altitude : 614m

Prendre à droite la route sur 50m puis monter à gauche sur le hameau la Cathofe (150m).



6

La Cathofe - 09300 BÉNAIX - Altitude : 631m

On quitte la route pour emprunter un sentier, (balisage jaune), et attaquer la montée assez raide jusqu'aux crêtes de Labeur (2km500 environ).

7

Unnamed Road - 09300 BÉNAIX - Altitude : 899m

Aux crêtes prendre à gauche jusqu'à l'intersection du GR 7 B (balisage blanc et rouge).

8

Unnamed Road - 09300 BÉNAIX - Altitude : 878m

Continuer vers la droite et descendre sur les ruines de « Péchiquelle ». On remonte sur environ 900m pour arriver à la fontaine « miejo sole ».

9

D9 - 09300 MONTSÉGUR - Altitude : 1039m

De la fontaine, la montée s'accroît jusqu'au col du tremblement : panneau indicatif (alt.1040m) Montségur.