

Les points de vue

LE POINT DE VUE DU BELVÉDÈRE DE VIDÈCHE 5

GPS : 44.9846 – 2.8220

Le site de Vidèche vous offrira **une vue générale sur la vallée à plus de 180°**. Un belvédère vitré vous protégera du vent. Bien assis, il vous permettra de visionner un film sur « La vallée aux mille sources » en suivant la truite Fario dans sa remontée là-haut, au coeur du cirque de Grandval, parmi les chamois, les mouflons et les marmottes. Depuis Vidèche, en descendant vers Brezons, vous découvrirez la jolie **chapelle de Méjannesserre** et sa croix en pierre.

Accès : de la D57 de Pierrefort à Brezons, prendre une route sur la droite

Parking : espace aménagé à proximité de la route

Durée : 10 min A/R




Accès au Belvédère pour les personnes à mobilité réduite.

Le film offre une version sous-titrée pour les malentendants et une version anglaise.

Ouverture : ouvert toute l'année de 8h à 20h, fermeture si les conditions météorologiques sont défavorables en hiver.

Belvédère de Vidèche



LA CROIX DE MONTRÉAL 6

GPS (à proximité de l'oratoire de Montréal) :

44.9796 – 2.8000



A 1000 m d'altitude, une petite promenade permet de découvrir la **croix de Montréal** sur un rocher qui portait jadis un château, aujourd'hui disparu. Vue plongeante sur la vallée de Brezons.

Accès : par la D 57 depuis Brezons, tourner à droite en direction de Montréal et monter jusqu'à l'oratoire du village.

Parking : à proximité de l'oratoire de Montréal

Durée : 20 min A/R



Accès en voiture dans une parcelle privée puis chemin aménagé jusqu'à la croix pour les personnes à mobilité réduite.



Le patrimoine bâti de la vallée

LA VALLÉE DE BREZONS RECÈLE UN PATRIMOINE BÂTI TRÈS RICHE QUE CE SOIT SON PATRIMOINE RELIGIEUX ET CASTRAL, SON PETIT PATRIMOINE, SES FERMES ET GRANGES, SES BURONS D'ALTITUDE.

ÉGLISE DU BOURGUET 9

GPS : 45.0129 – 2.7786

Cette petite église fait partie de la paroisse de Brezons. Elle date du XVIII^e siècle. Egalement couverte en lauzes du pays, elle se présente comme une petite église de montagne regroupant autour d'elle quelques maisons bien préservées dont elle semble assurer la protection. Elle fut récemment rénovée à l'intérieur. Visite sur demande, contact 04 71 73 40 24.

CHÂTEAU DE LA BOYLE 10

GPS : 45.0002 – 2.8085

Construit par les Seigneurs de Brezons au XII^e siècle, ce château fut démantelé au XVII^e siècle par Richelieu. Il reste un donjon de 3 étages, les murs d'enceintes et les tours ont disparu. Sa petite chapelle se trouve à côté de la D 39 sous le château. Il est visible de l'extérieur uniquement.

ÉGLISE DE SAINT-MARTIN

SOUS-VIGOUROUX 11

GPS : 44.9235 – 2.8034

Datant du XIII/XV^e siècle, cette église avec son clocher mur typique possède un retable doré du XVII^e siècle. Les peintures murales du XV^e siècle, à l'intérieur, montrent des scènes de La Passion. L'église est classée à l'inventaire des Monuments Historiques. Ouverte sur demande (clé à retirer à l'hôtel de la Poste dans le village).

ÉGLISE SAINT-HILAIRE

DE BREZONS 12

GPS : 44.9692 – 2.8075

L'église de Brezons, inscrite à l'inventaire des monuments historiques (depuis 1927), fut reconstruite en 1600. Elle s'élève sur l'ancien emplacement de la chapelle d'un château des seigneurs de Brezons dont l'origine remonte aux XI^e et XII^e siècles et aujourd'hui disparu. Elle subit un incendie au début du XII^e siècle mais fut aussitôt reconstruite. De style roman auvergnat, on peut en admirer le chevet et les modillons extérieurs de style pur auvergnat.



Brochure détaillée en 3 langues.
Ouverte toute l'année, à défaut, clé à retirer au restaurant à côté de l'église Saint-Hilaire.

La Vallée de Brezons

Des balades au chant de l'eau

DES SENTIERS CACHÉS DANS LES BOIS, PONCTUÉS DE SURPRISES MERVEILLEUSES. LA VALLÉE DE BREZONS, « PLUS BELLE VALLÉE EN AUGE D'EUROPE » SELON HAROUN TAZIEFF, S'OUVRE ET SE DÉROULE ENTRE LES MONTS DU CANTAL ET LES GORGES DE LA TRUYÈRE. L'EAU VIVE CHARME LE VISITEUR. ELLE LE CHARME DE SES NUANCES MULTICOLORES, LE RAFRAÎCHIT ET LE RESSOURCE. DES PASSERELLES, UN BELVÉDÈRE, DES PONTS EN BOIS, UN ESCALIER VERTIGINEUX AGRÉMENTENT LES PARCOURS. LA VALLÉE AUX MILLE SOURCES SCULPTÉE DANS LA ROCHE DU GRAND VOLCAN CANTALIEN, VOUS PROMET DE FABULEUX MOMENTS.

Les points de vue

SITE DE SAINT-MARTIN ⑦

GPS 44.9232 - 2.8017

Ce site offre une vue plongeante sur la vallée de Brezons et le village de Saint-Martin-sous-Vigouroux. Un panneau du Parc Naturel Régional des Volcans d'Auvergne propose des informations sur l'origine de cette vallée glaciaire.

Accès : en venant de Saint-Martin-sous-Vigouroux sur la D 354, dans un virage en épingle.

Parking : possibilité de stationner 30 m plus haut, tables de pique-nique.



Saint-Martin-sous-Vigouroux

LAGARDE ⑧

GPS (village) : 44.8831 - 2.7928



Sur un petit plateau entre la vallée de Brezons et la vallée de la Truyère se trouve le village de Lagarde avec ses jolies maisons typiques en pierre de basalte gris. Il est situé sur le « chemin des Anglais », nom qui reste encore de la guerre de Cent Ans, où les Anglais envahissaient le pays. Après Lagarde continuez tout droit, direction Moulinges. Avant la descente dans la vallée de Brezons, magnifique panorama sur la vallée. Roulez lentement, la route est étroite.

Accès : par la D 34 de Paulhenc vers le Barrage de Sarrans puis tourner à droite. Ou à partir de la D990, entre Billiez et Saint-Martin-sous-Vigouroux prendre la direction Les Moulinges puis monter sur le plateau.



La vallée de Brezons

Découvrez en liberté : Les cascades

CASCADE DE CROUTES (OU DE BORY) ①

GPS (croisement de Croutes) : 44.9280 – 2.7950

Juste avant le village de Croutes au-dessus de Saint-Martin-sous-Vigouroux, un chemin descend dans la vallée du ruisseau l'Hirondelle (le chemin est privé mais l'accès est permis). Le site de cette cascade double présente une particularité : une cavité. Le chemin est souvent humide, prenez des bonnes chaussures.

INFOS PRATIQUES :




Accès en venant de Saint-Martin-sous-Vigouroux sur la D354 tourner à gauche direction Croutes dans un virage bien prononcé.

Départ et parking : en provenance de St-Martin 100 m après le croisement. **Durée :** A/R 45 minutes



Accès à Narnhac (La Serre) possible pour les camping-cars.

Départ et parking à côté de la D 54 à l'embranchement vers la Serre. **Durée :** A/R 40 minutes.  À partir de 6 ans - Balisage bleu

Cascade de Croutes



Le Saut de la Truite



LE SITE DE LA «HAUTE VALLÉE» ②

5 CASCADES

GPS (parking Lustrande) : 45.0116 – 2.7821

GPS (parking Sanissage) : 45.0271 – 2.7692




Une belle idée de balade en été afin de profiter de la fraîcheur du site !

3 CIRCUITS :

Accès : par la D 39, de Brezons, tourner à gauche après Le Bourguet, direction La Dolvadenche et Sanissage.

Panneau de départ et parkings : parking à Lustrande* et parking à Sanissage (après La Dolvadenche et un petit pont, près des tables de pique-nique).

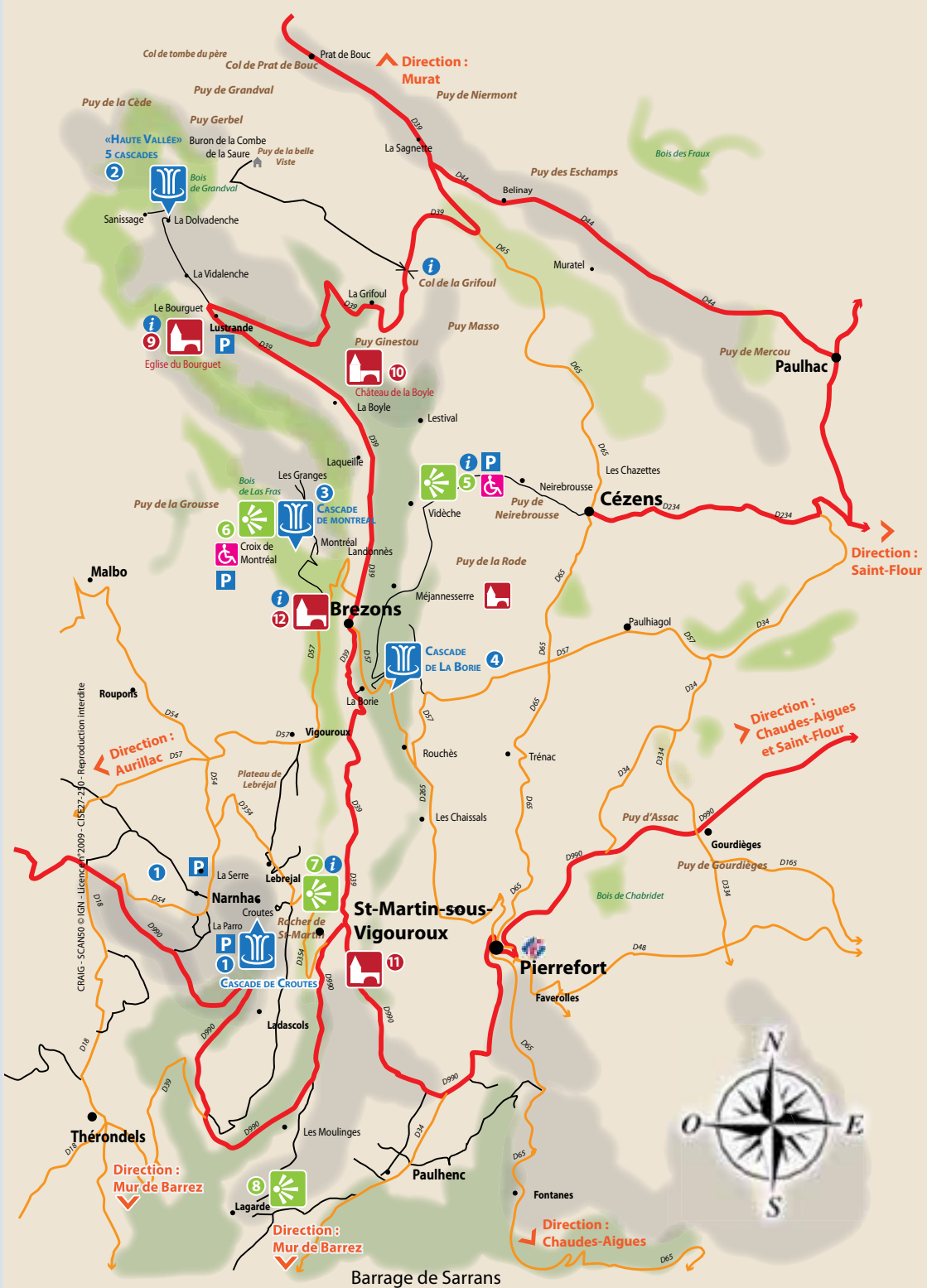
▪ **Cascade du Saut de la Truite**  À partir de 3 ans
Durée : 40 min A/R - Balisage bleu

▪ **Boucle de la Biche**  À partir de 5 ans
Durée : 1h30 - Balisage bleu

▪ **Boucle de Grandval**  À partir de 7 ans
Durée : 3h30 - Balisage jaune

À l'extrémité Nord de la vallée, on trouve les cascades de la «Haute Vallée». 3 parcours sont proposés à commencer par celui du **Saut de la Truite**. On peut continuer la balade en montant au-dessus, avec une vue plongeante sur la cascade. Plus loin, le sentier accède à la **cascade de Livernade** avec son promontoire dominant une gorge du Brezons. Il se poursuit jusqu'à la **cascade de L'Arbre de la Biche**, majestueuse, d'où vous pouvez revenir par la rive droite où se tient le **buron de Livernade** et la **petite cascade du Traou de Lougue**. Les plus courageux grimperont jusqu'au **cirque de Grandval**, et la cascade qui porte son nom.

*Départ de Lustrande, 1h en plus A/R



Sentiers de la Haute Vallée ②

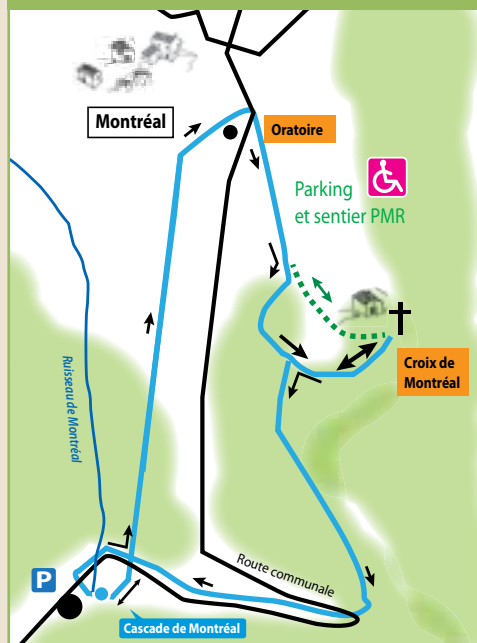


POUR VOTRE SÉCURITÉ

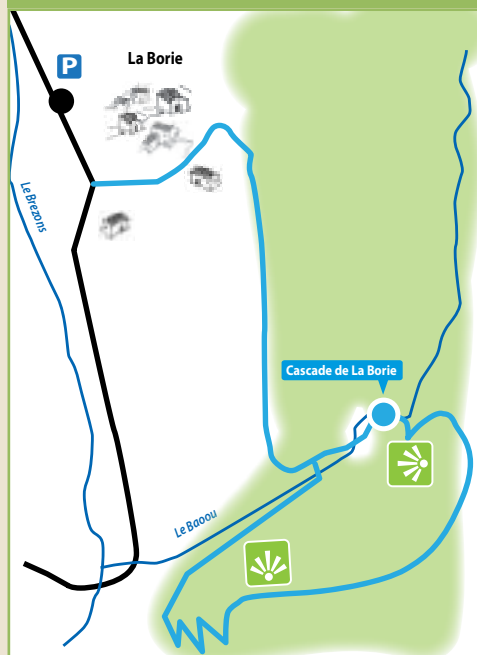
APPEL SECOURS : 112

Prévoir un équipement adapté à la pratique de la randonnée

Cascade et boucle de Montréal ③



Cascade et boucle de La Borie ④



LÉGENDE :

- Départ de sentier cascade
- Patrimoine bâti
- Point de vue
- Accessible aux personnes à mobilité réduite
- Adapté aux enfants
- Accès déconseillé en camping-car
- Panneau d'informations
- Office de Tourisme

CASCADE ET BOUCLE DE MONTRÉAL ③

GPS (parking) : 44.9768 – 2.7696

Un point de vue sur le village et la vallée de Brezons exceptionnel !

Le site de Montréal est situé entre Brezons et Vigouroux. Il offre un joli balcon sur la vallée de Brezons. À trente mètres du parking, vous accédez à droite à la Cascade, avec une vue plongeante. Afin de débiter la boucle, le sentier emprunte le vieux chemin de Montréal qui desservait naguère le village, avant la création de la route à la fin du XIX^e siècle. Puis l'on traverse cette route pour se rendre à la **Croix de Montréal** qui surplombe la vallée, le bourg de Brezons et d'où l'on distingue le plateau de l'Aubrac.

INFOS PRATIQUES :

Accès : par la D57 depuis Brezons, tourner à droite en direction de Montréal

Panneau de départ et parking : avant le pont, sur la droite



Accès à la croix : pour les personnes à mobilité réduite (PMR), parking et sentier à proximité de l'oratoire

Accès à la cascade : 5 min à partir du parking

Boucle de Montréal - Durée : 1h30 - Balisage bleu



À partir de 5 ans



Escalier à la cascade de La Borie

CASCADE DE LA BORIE ④

GPS (parking) : 44.9570 – 2.8093

Une belle randonnée au creux de la vallée dans un cadre bucolique qui s'apparente à un parcours aventure sans la tyrolienne et les ponts de singe...

La boucle de La Borie est un cheminement dans le ravin de la Borie où se jette le Baou, affluent du Brezons. Le sentier traverse le village puis rejoint le ruisseau caché dans les bois et les gros rochers de tuf volcanique. Vous accédez facilement au pied de la cascade par un jeu de passerelles et d'escaliers. **La seconde partie de la boucle est difficile.**

Elle est interdite aux personnes sujettes au vertige, et aux enfants de moins de 12 ans, ils devront faire demi-tour. Un escalier de 30 mètres monte dans la gorge au sommet d'une ancienne cheminée de fée volcanique donnant sur la vallée. Le sentier contourne ensuite le ravin pour bénéficier d'un point de vue sur la cascade qui dégringole en trois rebonds successifs. Enfin le sentier descend dans les bois jusqu'au ruisseau pour retrouver le chemin d'accès qui mène au parking.

INFOS PRATIQUES :

Accès : par la D 39 de Brezons en direction de Saint-Martin-sous-Vigouroux, sur la gauche

Panneau de départ et parking : à côté de la D39 en-dessous du hameau de La Borie

Accès au pied de la cascade : 45 min A/R

Boucle de La Borie - Durée : 1h30 - Balisage bleu



À partir de 12 ans.



Cascade de Montréal

À éviter par temps humide et en période de gel car le chemin est partiellement glissant !