

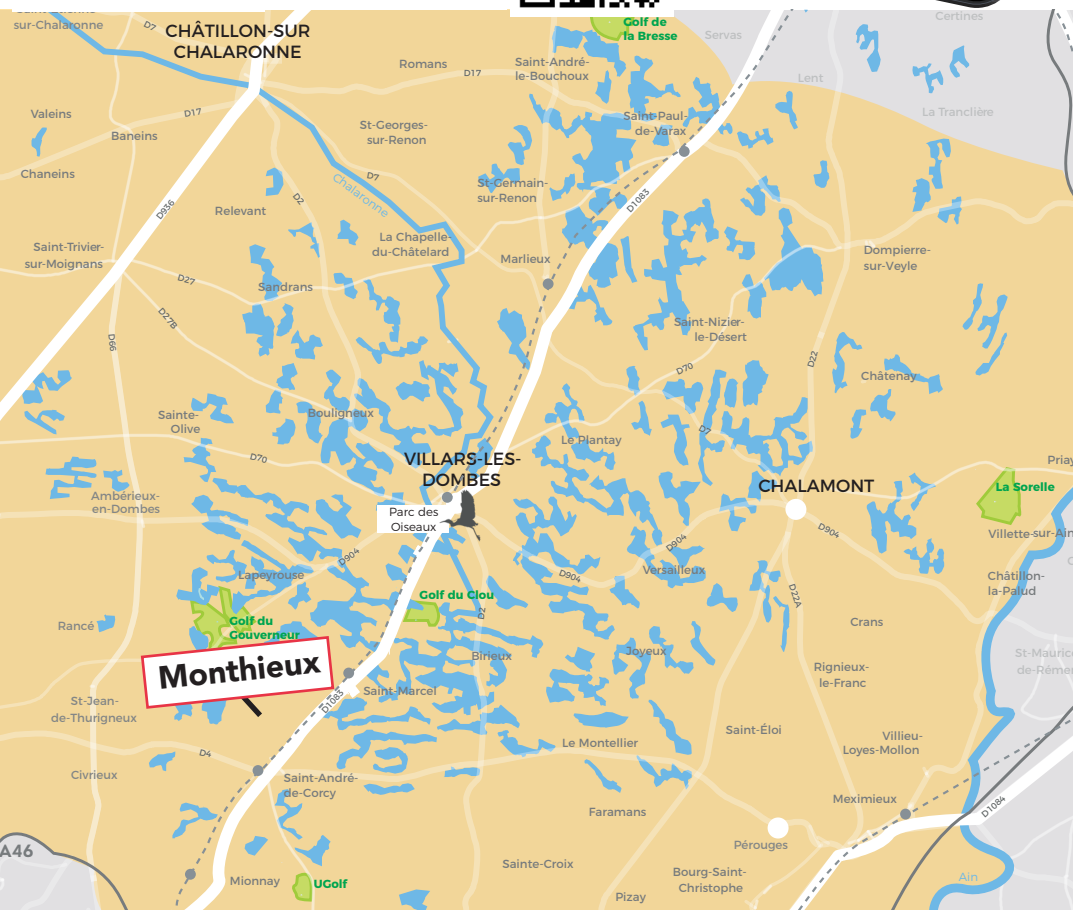
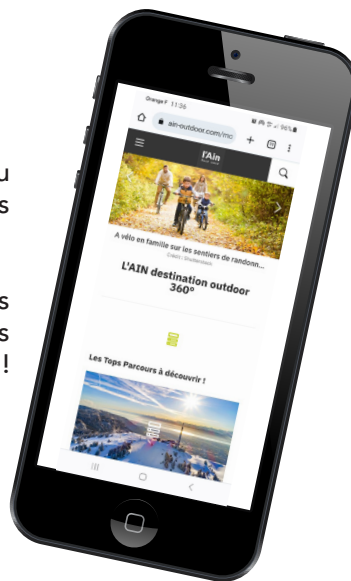
AVANT DE PARTIR

Téléchargez l'application mobile, elle est **gratuite** !

Choisissez votre parcours, randonnez en mode visuel ou vocal, enregistrez votre tracé GPx et partagez vos itinéraires préférés sur vos réseaux sociaux !

L'application Ain Outdoor vous permet de télécharger vos fonds de cartes préférés et de vous laisser guider même hors réseau téléphonique via le signal GPS de votre smartphone !

Ain Outdoor



CIRCUIT DE L'ÉTANG VERNANGE

12



Monthieux

8km - 2h

Edition 2023 - Crédit photo : C. CURT - Imprimerie Moderne - Ne pas jeter sur la voie publique.

La Dombes et ses mille étangs offrent à ses visiteurs un paysage inattendu riche en avifaune. Cette balade vous mènera à l'Espace Naturel Sensible de Vernange avec son observatoire.



CIRCUIT DE L'ÉTANG VERNANGE

MONTHIEUX

- Eglise
- 8km
- 2h
- Facile
- 25 % goudron
- Accessible aux poussettes

Balisage (peinture)

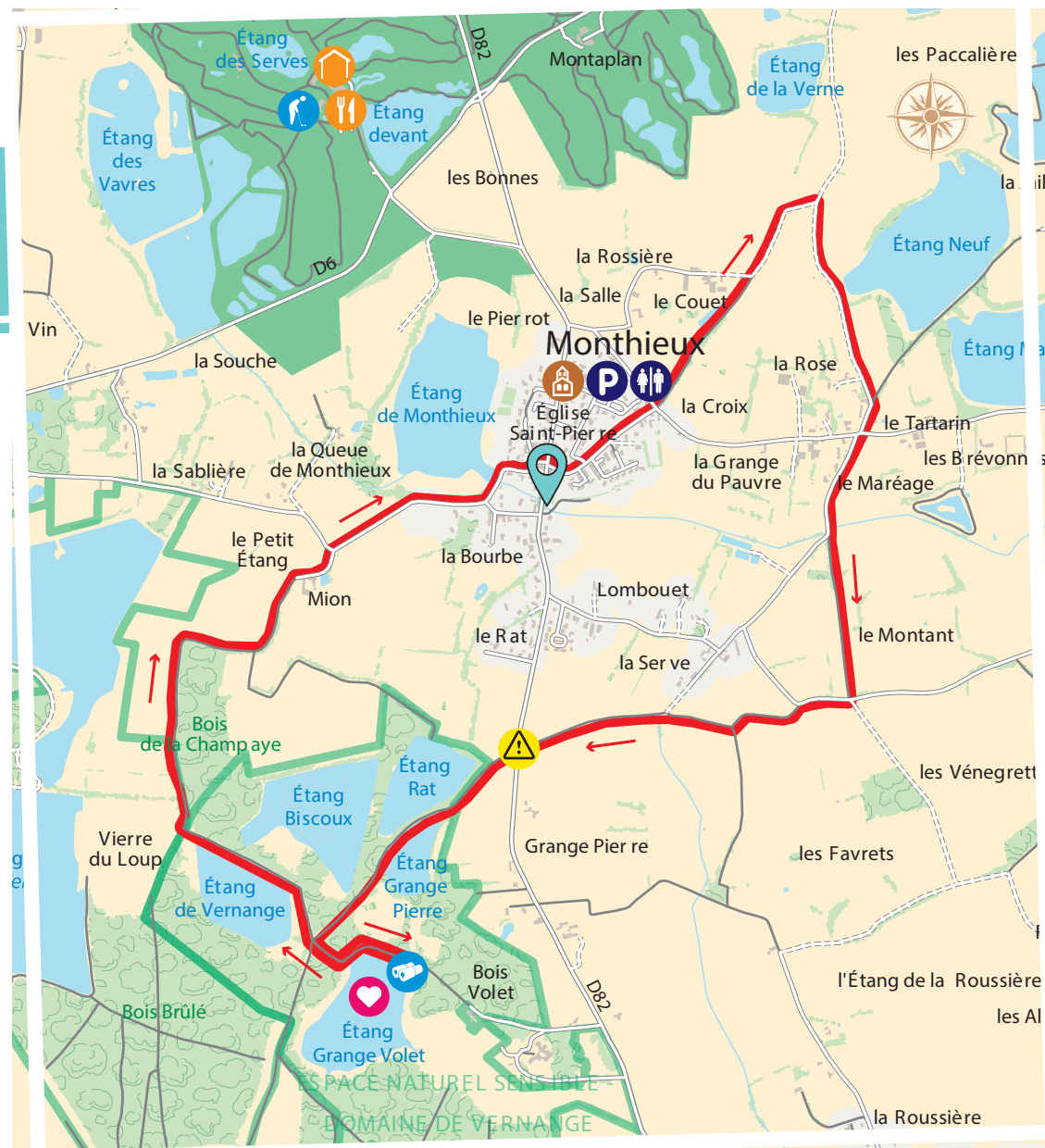
Continuité	Mauvaise direction	Changement de direction

LES ETAPES DU PARCOURS

Le Rat - Le Montant - Etang Grange Volet - Mion - Monthieux

- 1** Randonnée au départ de l'église de Monthieux. Contourner l'église et traverser la départementale pour rejoindre la rue de la Croix en face. Au croisement, à la sortie du lotissement, continuer tout droit sur le **chemin de terre**. Arrivé à un autre croisement avec un poteau directionnel, prendre à droite, en direction du **Montant**.
- 2** Continuer sur ce chemin qui se transforme ensuite en route goudronnée. Au croisement avec un chemin de terre, rester sur la route goudronnée, puis quelques mètres plus loin, au prochain croisement, continuer tout droit sur la rue du Maréage. Prendre ensuite le chemin de terre qui monte, puis au poteau directionnel, prendre à droite en **direction de Lombouet**.
- 3** Une centaine de mètre plus loin, au poteau directionnel, prendre le chemin de terre en direction de « **Bois Volet** ». Traverser la départementale et continuer tout droit. Laissez un premier étang (l'**étang Rat**) et continuez dans le **bois**.
- 4** Au poteau directionnel, prendre à gauche pour rejoindre l'**étang Grange Volet** et son **observatoire**. Revenir sur ses pas jusqu'au même poteau directionnel et continuer tout droit, direction de Monthieux.
- 5** Suivre le chemin avec sur la gauche l'**étang de Vernange**, jusqu'au **lieu-dit « Mion »**. Prendre à droite et suivre la route jusqu'au village. À l'étang du village prendre à gauche pour rejoindre le point de départ.

« À la découverte des oiseaux de la Dombes. »



Soyez prudents aux intersections et lors de la traversée des routes. Merci de tenir vos animaux en laisse, l'Espace Naturel Sensible de Vernange abrite de nombreuses nichées en bordure d'étang.