

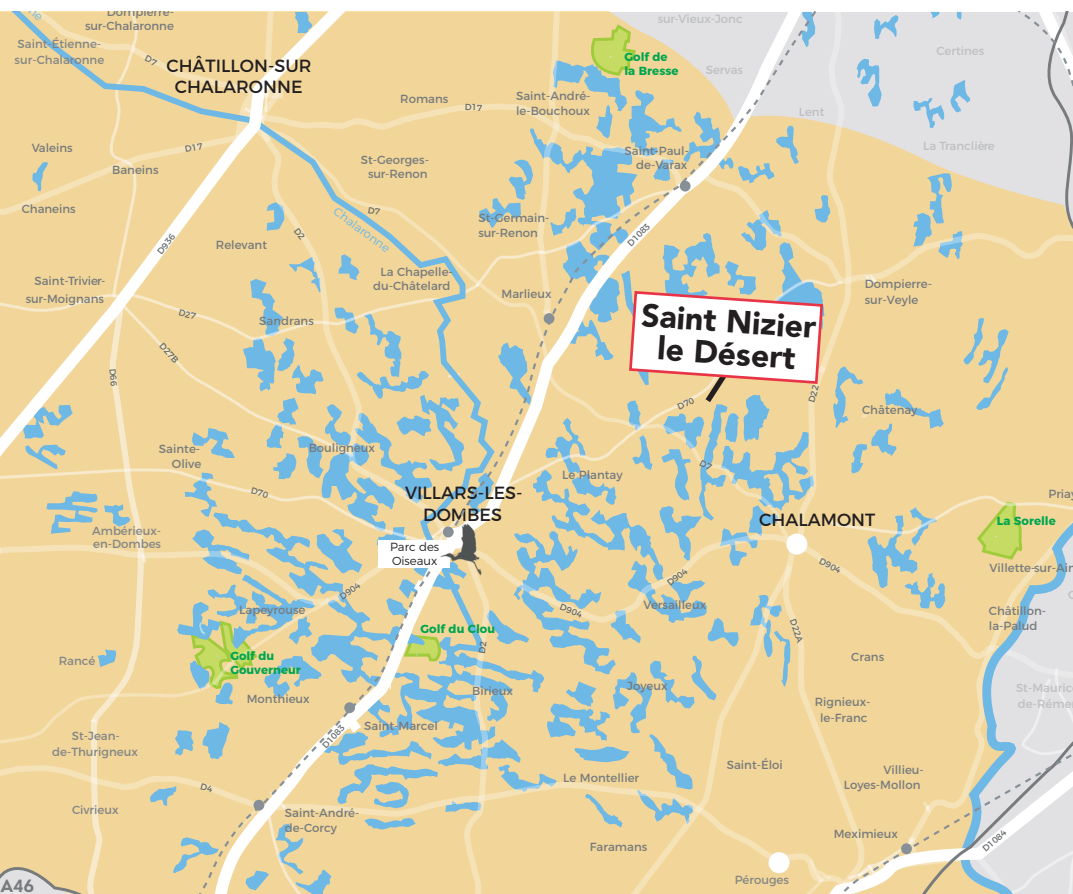
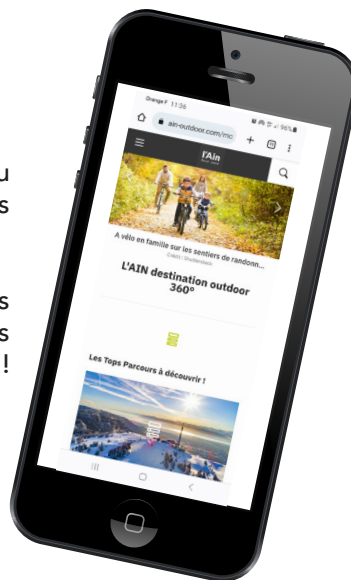
## AVANT DE PARTIR

Téléchargez l'application mobile, elle est **gratuite** !

Choisissez votre parcours, randonnez en mode visuel ou vocal, enregistrez votre tracé GPX et partagez vos itinéraires préférés sur vos réseaux sociaux !

L'application Ain Outdoor vous permet de télécharger vos fonds de cartes préférés et de vous laisser guider même hors réseau téléphonique via le signal GPS de votre smartphone !

## Ain Outdoor



Edition 2023 - Crédit photo : M. ZEILFELDER - Imprimerie Moderne - Ne pas jeter sur la voie publique.

# CIRCUIT DES ONZE ÉTANGS



*Saint Nizier le Désert*

# 5

12km - 3h

Grèbe huppé et son petit

Balade au bord des étangs de Saint Nizier le Désert, alternant chemins de terre et routes goudronnées.

Vous en voulez davantage ? Combinez ce circuit avec le circuit de l'étang des Léchères à hauteur de la route de Saint Nizier le Désert ou de l'étang des Léchères. Partez pour une belle randonnée de 5h et 20 km aux bords des étangs.



[WWW.DOMBES-TOURISME.COM](http://WWW.DOMBES-TOURISME.COM)





# CIRCUIT DES ONZE ÉTANGS

## SAINT-NIZIER-LE-DÉSERT

“ À la découverte des étangs  
et des oiseaux de la Dombes ”



Parking de la base  
de la Nizière



12 km



3h



Moyen  
56 % goudron



Accessible aux VTT/UTC

### Balisateur (peinture)

Continuité Mauvaise direction Changement de direction



**LES ÉTAPES DU PARCOURS** La Nizière - Etang Laclet - Les Cuirs  
- Etang Jambre - Etang des Léchères - Etang Neuf nord - Etang Neuf -  
Les cuirs - Etang Laclet - La Nizière

**1** Longer l'**étang Laclet** et au carrefour suivant, prendre à droite la D90 direction Marlieux jusqu'au rond-point.

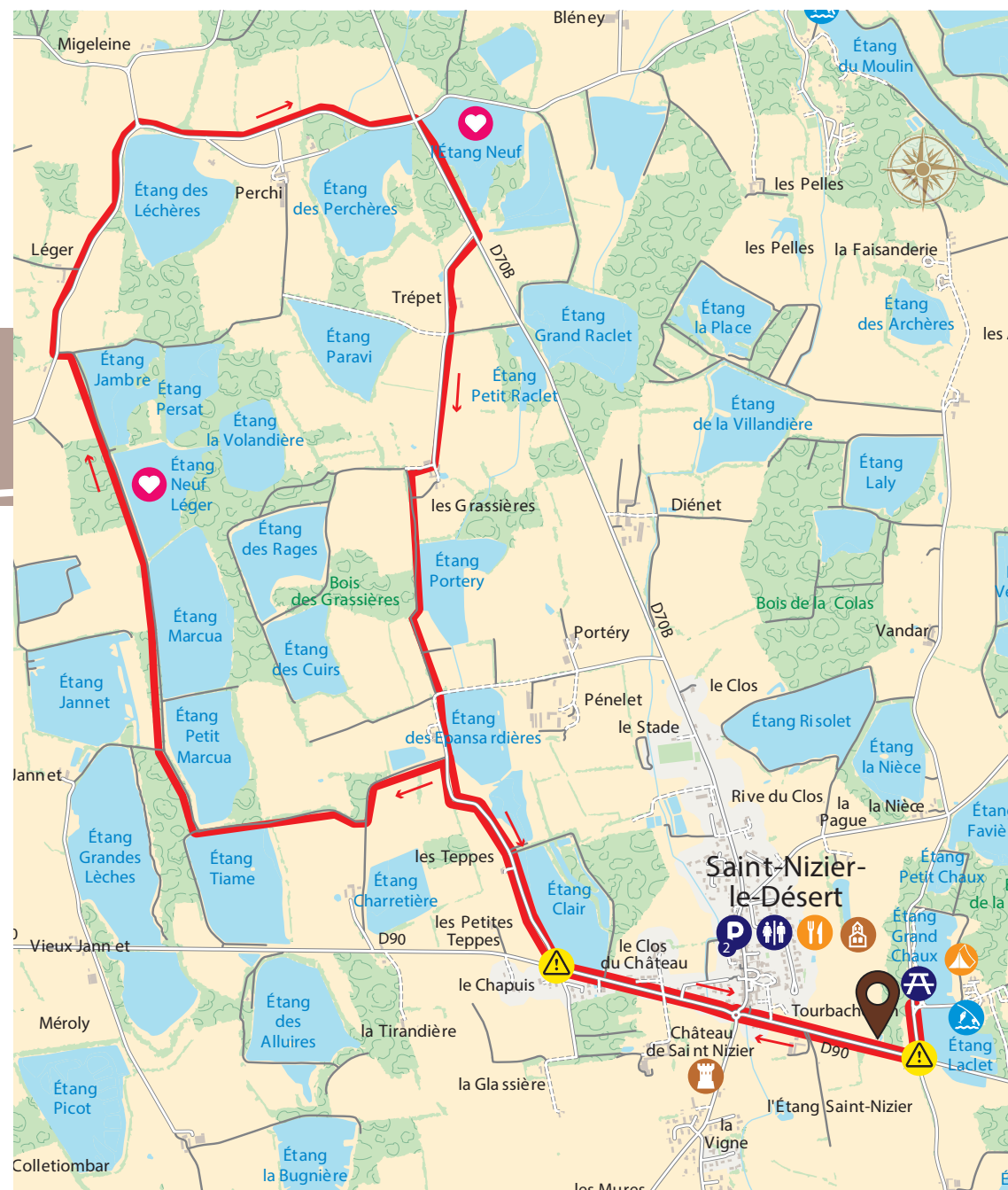
Continuer tout droit sur la D90, toujours en direction de Marlieux. Atteindre l'**étang Clair**, puis prendre la route sur la droite, direction « **Les Petites Teppes-Les Cuirs** » jusqu'au carrefour de l'**étang des Épansardières**, au hameau des Cuirs.

**2** Prendre à gauche, passer entre deux étangs puis tourner à droite. Longer successivement les **étangs Marcua, Neuf Léger et Jambre**. Ce dernier étang débouche sur une route goudronnée. S'engager à droite pour rejoindre l'**étang des Léchères**. Le longer jusqu'au prochain carrefour.

**3** Rester sur la droite et contourner l'étang. Longer ensuite l'**étang des Perchères**, tourner à droite sur la D70B et poursuivre jusqu'au poteau **étang Neuf**. Tourner à droite et poursuivre jusqu'au **hameau Trépet**.

**4** Poursuivre jusqu'aux Grassières. À la **ferme des Grassières**, passer à droite entre la ferme et la grange. Quelques mètres plus loin, tourner à gauche et longer la haie puis longer l'**étang Portery** pour arriver au coin nord de l'**étang des Épansardières**.

**5** Tourner à gauche et suivre le chemin jusqu'à retrouver la D70B. Là prendre à droite direction Saint-Nizier. Continuer tout droit jusqu'au rond-point passé à l'aller. Prendre à gauche la D90, par le même cheminement qu'à l'aller et rejoindre le parking à proximité de la **base de La Nizière**.



2 passages délicats (environ 1,9 km sur la route départementale).  
Soyez prudents aux intersections et lors de la traversée des routes.