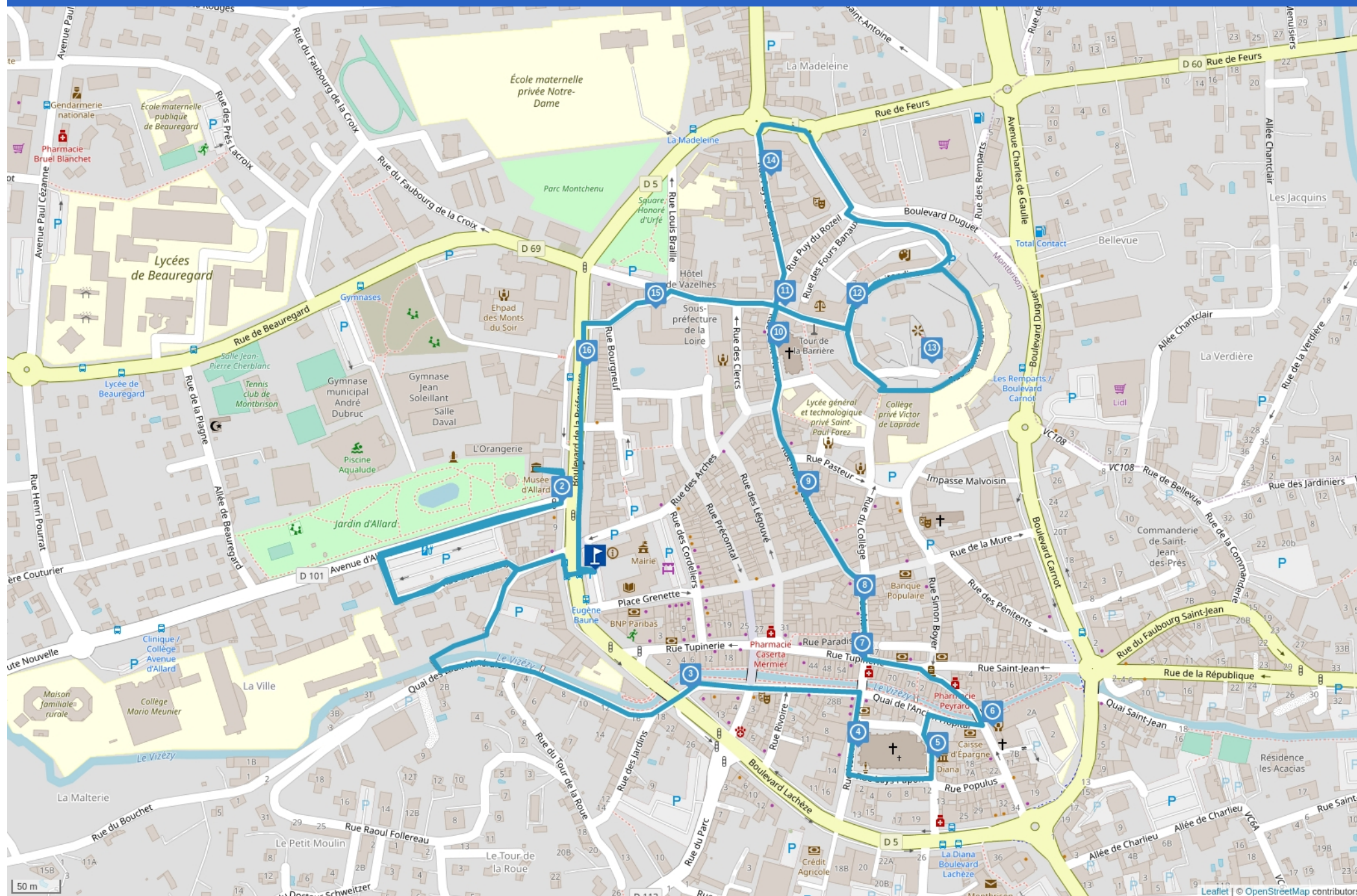


# BALADE DANS MONTBRISON



Cet itinéraire vous est fourni à titre indicatif. Cirkwi ne certifie pas la fiabilité des informations contenues dans les textes, cartes ou photos de cet itinéraire. Retrouvez plus d'infos sur [www.cirkwi.com](http://www.cirkwi.com)



Mise à jour le 15/11/23 par Office de Tourisme Loire Forez et généré par [www.cirkwi.com](http://www.cirkwi.com)



# Balade dans Montbrison

Anne Massip



Départ : Place Eugène Beaune - 42600 MONTBRISON



3.91 km



1h30

Très facile



Ancienne capitale du Comté du Forez, la ville de Montbrison possède plus de vingt monuments historiques classés. Hôtels Renaissance, églises et anciens couvents se laissent découvrir dans le cœur ancien distribué par des rues semi piétonnes autour du calvaire, ancienne place du château fort.

Proposé par :

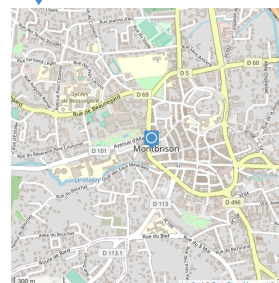
**Office de Tourisme Loire Forez**

"Ce PDF a été généré à partir de Cirkwi, la plateforme de partage d'activités touristiques qui vous fait voyager" [www.cirkwi.com/circuit/605867](http://www.cirkwi.com/circuit/605867)



1

**Place Eugène Beaune - 42600 MONTBRISON - Altitude : 395m**

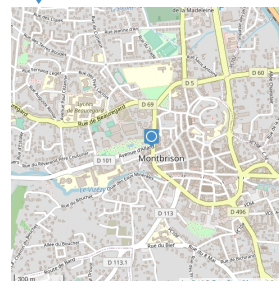


## Départ

Départ du bureau d'information touristique de Montbrison  
Hôtel de Ville  
Ancien couvent des Cordeliers construit en 1219 où l'office de tourisme se trouve dans le cloître.

2

**Boulevard de la Préfecture - 42600 MONTBRISON - Altitude : 397m**



## Avenue d'Allard

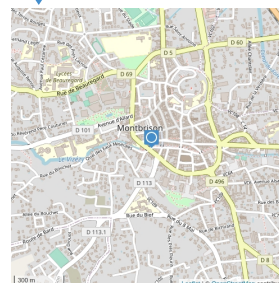
Percée en 1857 à travers le jardin d'Allard, elle est prolongée par la route d'Essertines-en-Chatelneuf.

Musée d'Allard

Jean-Baptiste d'Allard, gentilhomme forézien, fit construire cet hôtel particulier en 1812. Passionné d'histoire naturelle, il collectionna les oiseaux, les mammifères, les minéraux et les fossiles. A sa mort en 1848, ses collections constituèrent le fond ancien du musée, qui s'est enrichi depuis de jouets et de poupées, complété d'une collection de plus de 200 oiseaux naturalisés.

3

**Boulevard Chavassieu - 42600 MONTBRISON - Altitude : 392m**



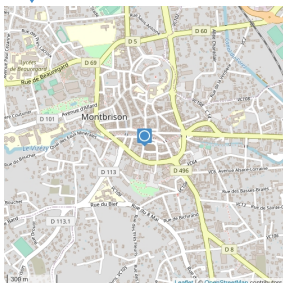
## Quai de l'Astrée

Maison à colombages du XVIIème siècle. Cette rue était le premier marché aux bestiaux de Montbrison.



4

Rue Notre Dame - 42600 MONTBRISON - Altitude : 391m

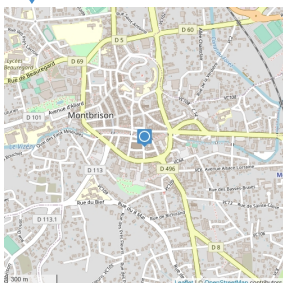


### Collégiale Notre-Dame

Construite de 1225 à 1459. De style gothique homogène, c'est la plus grande du département datant de cette époque. Buffet d'orgues remarquable, classé monument historique.

5

Rue Florimond Robertet - 42600 MONTBRISON - Altitude : 391m



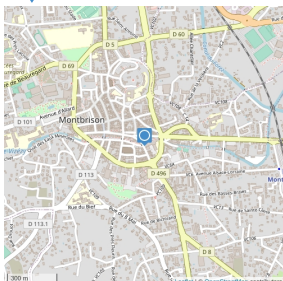
### Salle héraldique de la Diana

Elle est unique par son décor. De forme ogivale, le plafond à caissons est décorée des blasons des invités au mariage du Comte de Forez en 1296. La salle du 'Doyenné' de la collégiale devint la Diana.

En 1588, Loys Papon y représenta 'la Pastorella'. Restaurée, la salle abrite aujourd'hui une bibliothèque.

6

Rue Marguerite Fournier - 42600 MONTBRISON - Altitude : 390m

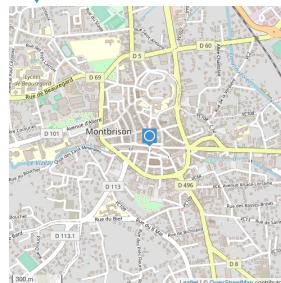


### Quai puis Rue de l'Ancien hopital

Rue des auberges et des chirurgiens barbiers. L'hôpital et la maternité y furent transférés en 1220 et fonctionnèrent durant plus de 7 siècle. Les religieuses Augustines s'y installèrent en 1649. Depuis 1975, les bâtiments abritent les associations municipales.

7

Rue Tupinerie - 42600 MONTBRISON - Altitude : 390m



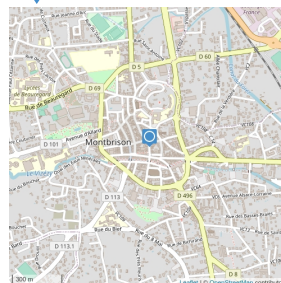
### Rue Tupinerie

Nom provenant de Tupin, marmite d'argile.

Elle longe le Vizézy om les potiers s'alimentaient en eau. C'est la grande rue commerçante de Montbrison. A l'angle se trouvait une joaillerie depuis le XVème siècle.

8

Rue du Marché - 42600 MONTBRISON - Altitude : 393m

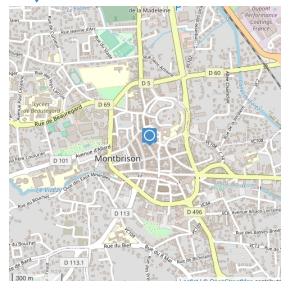


### Rue du Marché

Elle était la rue des ateliers de soierie au XVIIème siècle. Depuis le XIIème siècle, le marché anime les samedis matins de la ville.

9

Rue Martin Bernard - 42600 MONTBRISON - Altitude : 396m



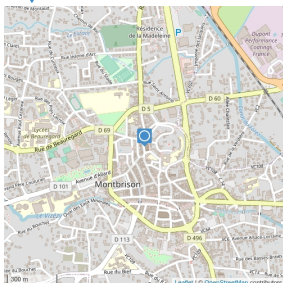
### Rue Martin Bernard

Ouverte dès 1240, elle est placée sur le grand chemin de Forez. Foyer d'humanisme de Montbrison lors de la Renaissance : plusieurs demeures des XVIème et XVIIème siècles : Tour d'angle à poivrière, escaliers, têtes de lion, fronton triangulaire.



10

Rue Saint-Pierre - 42600 MONTBRISON - Altitude : 402m

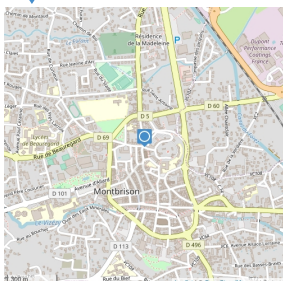


### Rue Saint-Pierre

Face à l'église de 1870, les maison rappellent la richesse de ce quartier au XVIème siècle.

11

Rue du Palais de Justice - 42600 MONTBRISON - Altitude : 404m

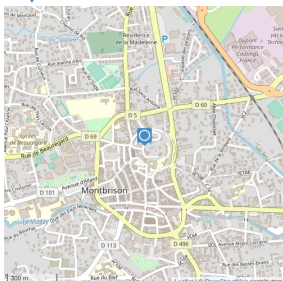


### Rue du palais de justice

Tribunal criminel dans l'ancienne église Ste-Marie. Les services judiciaires et le palais de justice occupèrent jusqu'en 1968 l'ancien couvent de la visitation, aujourd'hui Centre musical Pierre Boulez.

12

Rue des Visitandines - 42600 MONTBRISON - Altitude : 412m

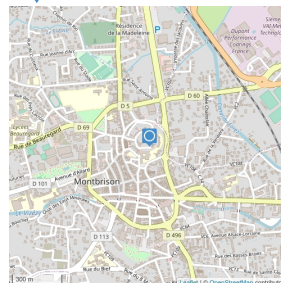


### Institution Victor-La -Prade

Elle occupe, au Sud-Ouest de la butte, le couvent des ursulines, du XVIIème siècle.

13

Rue du Calvaire - 42600 MONTBRISON - Altitude : 418m

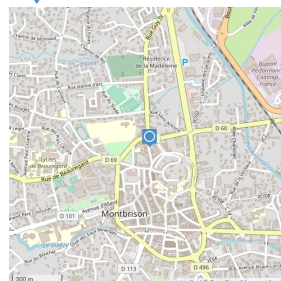


### Le Calvaire

Datant du XIXème siècle, le château fut démantelé en 1596 et ses pierres réutilisées dans les édifices de la butte.

14

Rue Puy de la Bâtie - 42600 MONTBRISON - Altitude : 396m

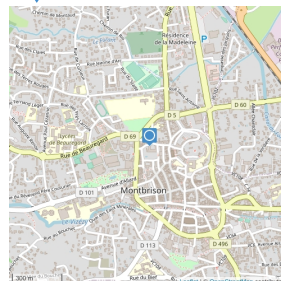


### Rue du Puy de la Bâtie

Elle partait de la porte de la Madeleine, qui fut enfoncée par le Baron des Adrets en 1562, lors du pillage de la ville. Plusieurs anciens hôtels bordent cette rue aristocratique

15

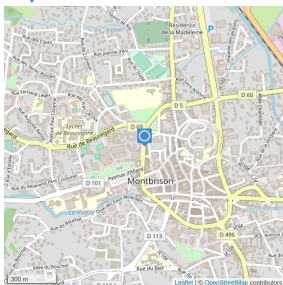
Place de la Préfecture - 42600 MONTBRISON - Altitude : 402m



### Sous-préfecture

Elle se situe dans l'ancien collège des Oratoriens fondé en 1624.

16

**Boulevard de la Préfecture - 42600 MONTBRISON - Altitude : 401m**

## Boulevards extérieurs

Au pied des remparts, les fossés furent comblés au début du XIXème siècle pour tracer ces grands boulevards.