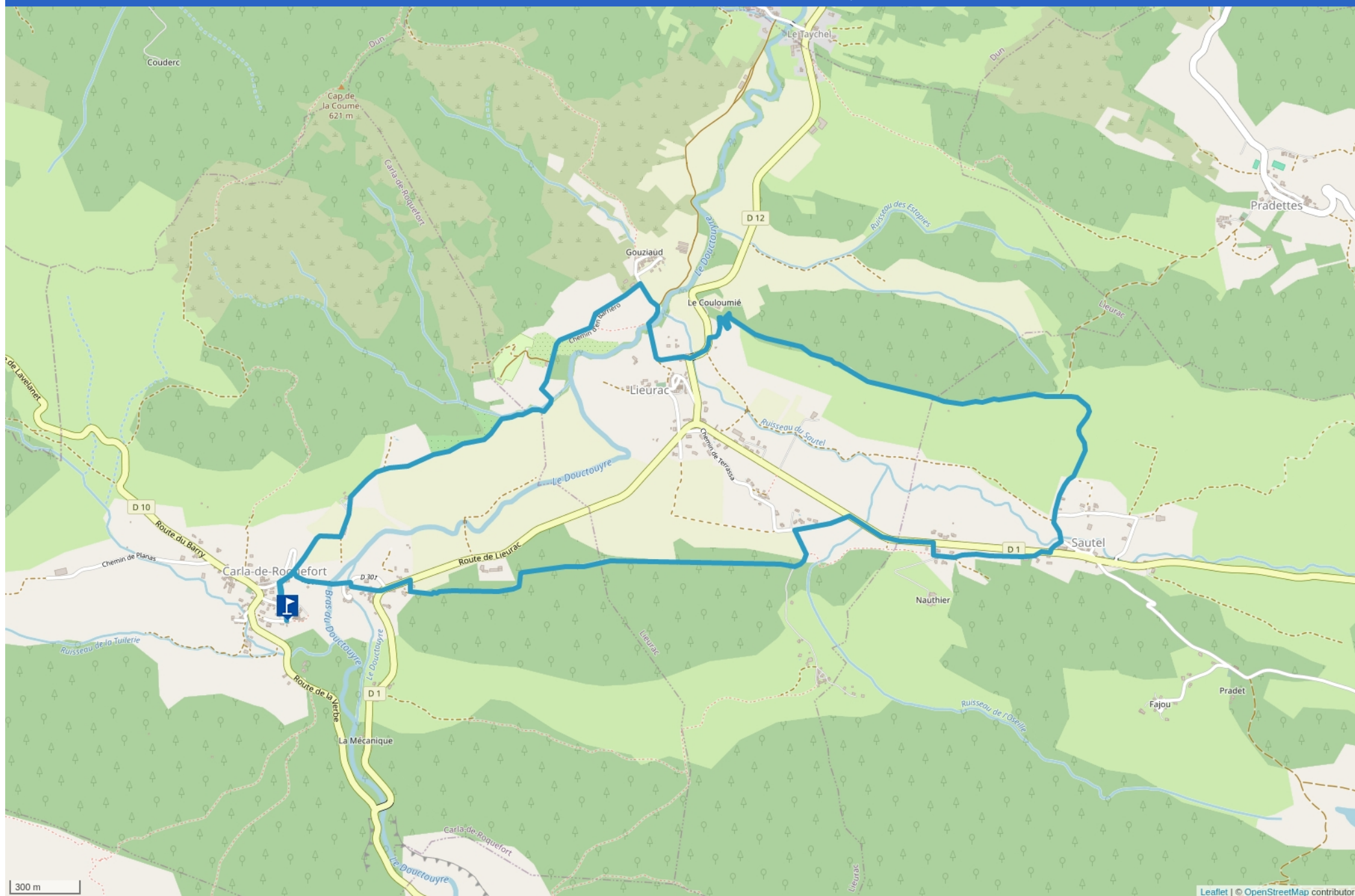


CIRCUIT DE RANDONNÉE LE CHEMIN DE RONDE DU CARLA DE ROQUEFORT *



Cet itinéraire vous est fourni à titre indicatif. Cirkwi ne certifie pas la fiabilité des informations contenues dans les textes, cartes ou photos de cet itinéraire. Retrouvez plus d'infos sur www.cirkwi.com



Mise à jour le 14/12/23 par Igraupera et généré par www.cirkwi.com

Circuit de randonnée Le chemin de ronde du Carla de Roquefort *

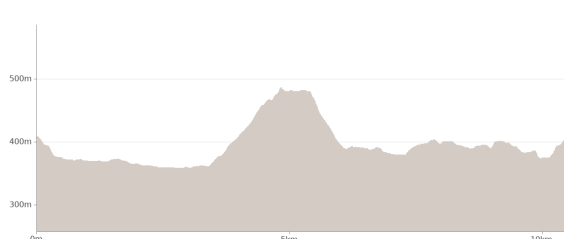
Proposé par :

Igraupera


"Ce PDF a été généré à partir de Cirkwi, la plateforme de partage d'activités touristiques qui vous fait voyager" www.cirkwi.com/circuit/610111



OT Pyrénées Cathares



Départ : Impasse du Plantourel - 09300
CARLA-DE-ROQUEFORT

 9.51 km

 2h30

 maxi 486 m

 mini 358 m

Facile

 165 m

 -165 m

Au départ du village du Carla de Roquefort très beau parcours pour les amoureux de balade familiale et bucolique le long de ce petit sentier sans difficulté qui offre quelques beaux espaces de campagne.

Sur le circuit en boucle vous aurez la possibilité de passer devant des moulins, de beaux petits hameaux et villages mais également devant les jardins extraordinaires de Lieurac.

CIRCUIT DE RANDONNÉE LE CHEMIN DE RONDE DU CARLA DE ROQUEFORT *

Départ du parking de la mairie du village du CARLA DE ROQUEFORT

1- prendre les petites rues du chemin de Ronde, puis la rue de l'école et la rue le RAPAILLOU de la CAGARASSE

2- prendre à droite le chemin du moulin neuf en direction de la rue FOUNT BARRUS

3- continuer et prendre le chemin jusqu'à la FOUNT DEL BUC en direction du jardin extraordinaire et de son camping.

Cet itinéraire vous est fourni à titre indicatif. Cirkwi ne certifie pas la fiabilité des informations contenues dans les textes, cartes ou photos de cet itinéraire. Retrouvez plus d'infos sur www.cirkwi.com



Mise à jour le 14/12/23 par Igraupera et généré par www.cirkwi.com