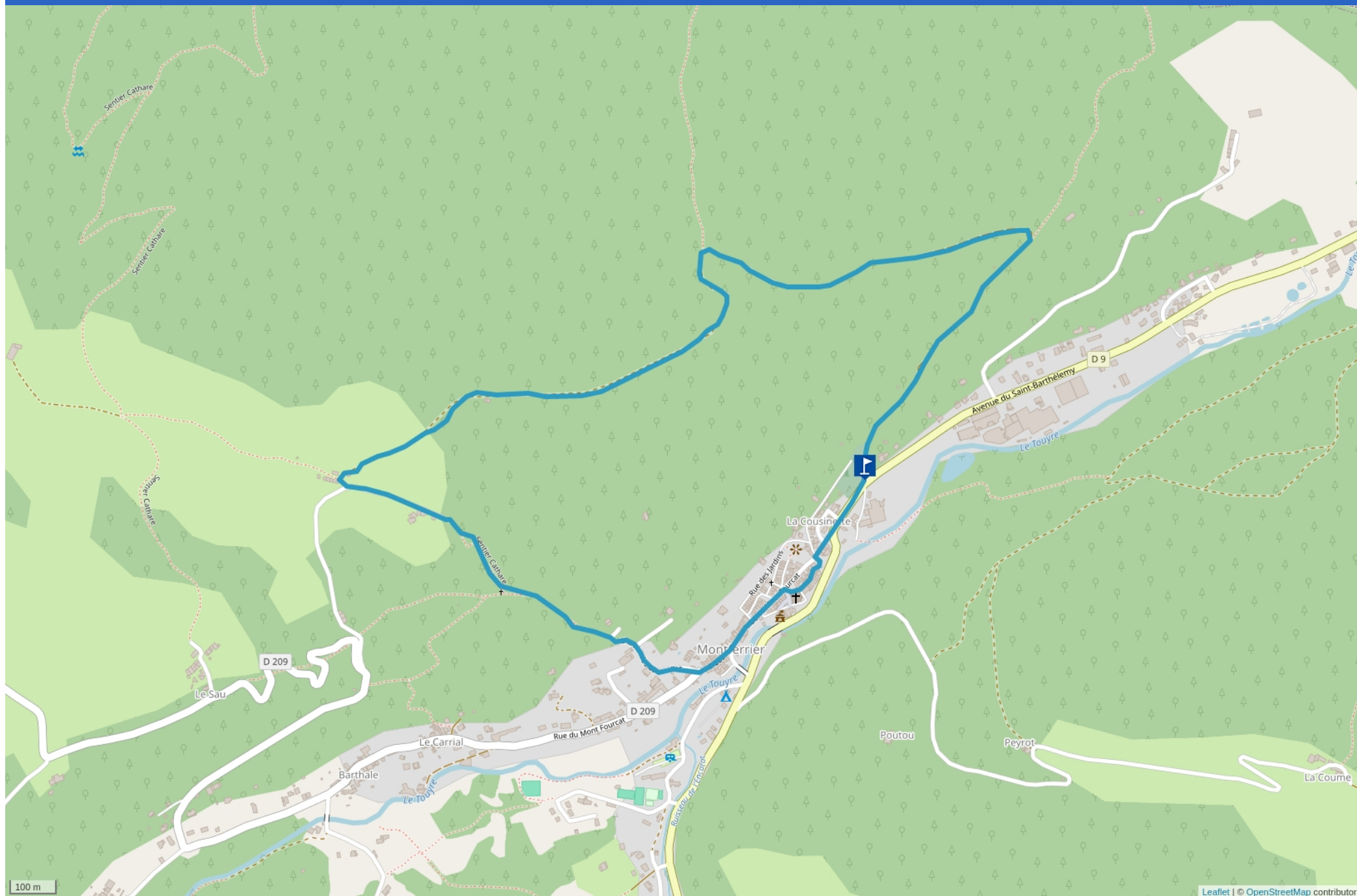


# CIRCUIT DE RANDONNÉE LA JAQUETTE \*



Cet itinéraire vous est fourni à titre indicatif. Cirkwi ne certifie pas la fiabilité des informations contenues dans les textes, cartes ou photos de cet itinéraire. Retrouvez plus d'infos sur [www.cirkwi.com](http://www.cirkwi.com)



Mise à jour le 11/12/23 par lgrauera et généré par [www.cirkwi.com](http://www.cirkwi.com)

# Circuit de randonnée La Jaquette \*

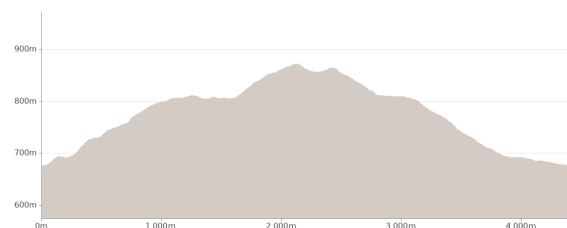
Proposé par :

**Igraupera**


"Ce PDF a été généré à partir de Cirkwi, la plateforme de partage d'activités touristiques qui vous fait voyager" [www.cirkwi.com/circuit/611516](http://www.cirkwi.com/circuit/611516)



OT Pyrénées Cathares



Départ : Impasse Bergere - 09300 MONTFERRIER

 3.96 km

 2h

 maxi 872 m

 mini 674 m

Facile

 204 m

 -204 m

C'est un petit itinéraire en boucle que l'on peut pratiquer en famille sans vraiment de grosses difficultés si ce n'est qu'au départ du cimetière de Montferrier ou l'on monte un joli raidillon en sous bois. On y trouve du châtaignier et du hêtre mais aussi du chaîne vert tout au long du parcours bucolique. Le retour nous mène sur les petits hameaux de la Jacquette puis le Psychou avant de se rendre au hameau de Couche pour y rejoindre le joli village de Montferrier qui fût connu pour l'exploitation de minerais de fer d'où son origine Mons Ferreus ou montagnes de fer.

## CIRCUIT DE RANDONNÉE LA JAQUETTE \*

Départ du parking en face du cimetière de Montferrier

1 - Du parking traverser la départementale pour prendre le petit impasse juste en face qui longe le mur du cimetière et qui vous mène sur le petit sentier pentu et boisé jusqu'à la Jaquette.

Cet itinéraire vous est fourni à titre indicatif. Cirkwi ne certifie pas la fiabilité des informations contenues dans les textes, cartes ou photos de cet itinéraire. Retrouvez plus d'infos sur [www.cirkwi.com](http://www.cirkwi.com)



Mise à jour le 11/12/23 par Igraupera et généré par [www.cirkwi.com](http://www.cirkwi.com)