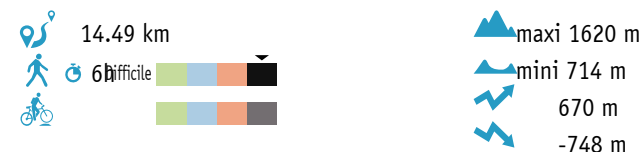
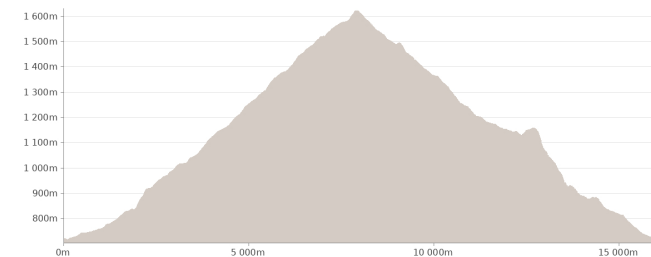
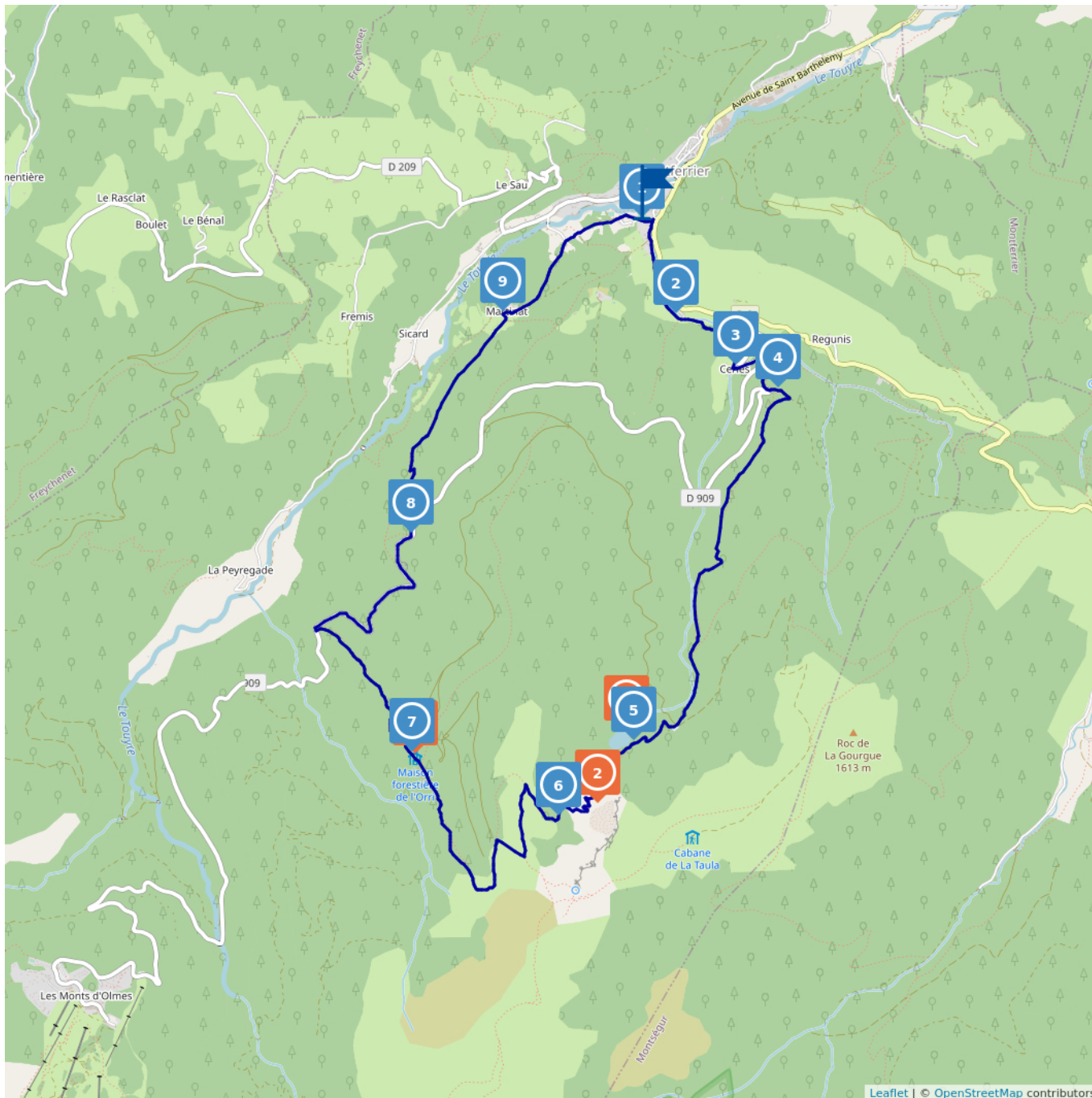


Etang de Moulzoune



Ce circuit est composé de 3 points d'intérêt et de 9 infos parcours



OT Lavelanet

Surnommé « le petit Canada », le lac se trouve au creux d'un cirque majestueux. Créé artificiellement, l'étang de Moulzoune est surplombé par les anciennes mines de talc.

A Voir : Etang de Moulzoune (1385m) : Cette retenue a été créée sur une ancienne tourbière afin d'y élever des alevins de saumon atlantique. Cet élevage est destiné au repeuplement des rivières du bassin de la Garonne où ce poisson migrateur avait peu à peu disparu. En octobre les tacons (saumons de 6 mois) sont prélevés. (baignade interdite) pour être ensuite lâchés dans l'Ariège. Anciennes carrières de talc du Fangas et de la porteille (1450m-1650m) : La Société Minière des Talcs de Montferrier a exploité les sites du Fangas et de la Porteille de 1896 à 1968. Le minerai extrait était transporté par téléphérique jusqu'à l'usine de broyage de Montferrier. La rupture du téléphérique et des éboulements a entraîné l'arrêt de l'exploitation du site. Les ruines des baraquements rappellent la vie des anciens mineurs qui exploitaient la mine à ciel ouvert.



Proposé par : **Office de Tourisme des Pyrénées Cathares**

"Ce PDF a été généré à partir de Cirkwi, la plateforme de partage d'activités touristiques qui vous fait voyager"

www.cirkwi.com/circuit/80716



1

Le Fangas et la Porteille - 09300 MONTFERRIER - Altitude : 1354m

Lac / Etendue d'eau

L'étang de Moulzoune (1385m)

Cette retenue a été créée sur une ancienne tourbière afin d'y élever des alevins de saumon atlantique. Cet élevage est destiné au repeuplement des rivières du bassin de la Garonne où ce poisson migrateur avait peu à peu disparu. En octobre les tacons (saumons de 6 mois) sont prélevés. (Baignade interdite) pour être ensuite

2

Le Fangas et la Porteille - 09300 MONTFERRIER - Altitude : 1477m

Divers

Anciennes carrières de talc du Fangas et de la porteille (1450m-1650m)

La Société Minière des Talcs de Montferrier a exploité les sites du Fangas et de la Porteille de 1896 à 1968. Le minerai extrait était transporté par téléphérique jusqu'à l'usine de broyage de Montferrier. La rupture du téléphérique et des éboulements a entraîné l'arrêt de l'exploitation du site. Les ruines des baraquements rappellent la vie des anciens mineurs qui exploitaient la mine à ciel ouvert.

3

Jasse de Lory - 09300 MONTFERRIER - Altitude : 1377m

Point d'intérêt naturel

Maison forestière de l'Orri



1

Labarouse - 09300 MONTFERRIER - Altitude : 710m

Point de départ Montferrrier au terrain de tennis

Depuis le terrain de tennis de Montferrrier, emprunter le sentier Cathare vers Montségur (Balisage blanc et rouge)

2

Bordes de Bas Hameau - 09300 MONTFERRIER - Altitude : 761m

Dépasser les Bordes de Bas puis au ruisseau monter à droite, (rive droite, ne pas traverser) jusqu'au hameau de Céries (balisage jaune et rouge)

3

Ceries - 09300 MONTFERRIER - Altitude : 823m

Emprunter la D909 par la droite jusqu'au lacet suivant et dans le virage, au portail en bois, monter à gauche dans un champ jusqu'au Ramier.

4

Le Ramie - 09300 MONTFERRIER - Altitude : 884m

Dépasser les maisons par la départementale et revenir vers la gauche pour prendre le sentier qui monte en continue jusqu'au lac de Moulzoune (passer le parking) (Balisage jaune et rouge)

5

Le Fangas et la Porteille - 09300 MONTFERRIER - Altitude : 1363m

Contourner l'étang par la gauche, monter aux anciennes mines de Fangas et dépasser les baraquements (balisage jaune)

6

Le Fangas et la Porteille - 09300 MONTFERRIER - Altitude : 1514m

Monter sur les crêtes et redescendre de l'autre côté en tenant votre gauche, d'abord en lisière de forêt, puis dans la forêt jusqu'à la maison forestière de L'Orri.

7

Jasse de Lory - 09300 MONTFERRIER - Altitude : 1372m

Redescendre et suivre le balisage jaune jusqu'à la D909 que l'on longe sur la droite pendant 1km

8

D909 - 09300 MONTFERRIER - Altitude : 1181m

Prendre ensuite sur la gauche pour emprunter le sentier qui descend jusqu'au hameau de Martinat

9

Martinat Hameau - 09300 MONTFERRIER - Altitude : 852m

Continuer la route après le hameau passé devant le réservoir pour rejoindre le terrain de tennis.