

## Courzieu



Deux circuits sont proposés, départ depuis le parking de la salle polyvalente.

**Grand circuit :**  
Longueur: 10 km  
Dénivelé: 500 m  
Durée: 4 h

**Petit Circuit :**  
Longueur: 7 km  
Dénivelé: 350 m  
Durée: 3 h

L'existence du village de Courzieu est due à la présence de la Voie d'Aquitaine qui le traverse.

Courzieu encore aujourd'hui s'enorgueillit de boire l'eau de ses collines escarpées.

### Histoire et patrimoine :

- oppidum gaulois au crêt Chatelard
- vestiges de châteaux
- vieux quartier des hostelleries
- nombreuses croix

## Montromant



Départ : centre bourg (aqueduc)  
Longueur : 3 km  
Dénivelé : 100 m  
Durée : 1 h 30  
Le nom de Montromant est écrit « Mont Roman » sur une carte de 1922, cet emplacement fut peut-être un campement

lors de la construction de l'édifice.

### Histoire et patrimoine

- une reconstitution d'un tronçon de l'aqueduc au cœur du village
- 2 croix du XV<sup>e</sup> siècle
- l'église du XVII<sup>e</sup>
- une des dernières traboules encore visible



## OFFICES DU TOURISME :

- Chamousset en Lyonnais : 04 74 70 81 16  
www.chamousset-en-lyonnais.com
- Les Hauts du Lyonnais : 04 78 48 64 32 ou 04 72 24 00 35  
www.monts-du-lyonnais.fr
- Pays de l'Arbresle : 04 74 01 48 87  
www.cc-pays-arbresle.fr



Vue d'ensemble du parcours de l'aqueduc

Cet aqueduc s'alimentait dans la vallée de la Brévenne, à des sources au-dessus de Sainte-Foy-l'Argentière, sur le versant occidental des Monts du Lyonnais, dans la vallée de l'Orjolle sur le territoire de la commune d'Aveize.

Son canal, de section rectangulaire, voûté en plein cintre, est en pente faible et régulière et, en dehors de quelques brusques pertes d'altitude, l'eau y coulait tranquillement.

Construit dans une tranchée remblayée, il est ainsi protégé des facteurs extérieurs d'érosion et la température de l'eau est presque constante.

Au long de ses 70 km, il a été repéré en plus de cent soixante sites.

## Pour en savoir plus...

Venez visiter l'exposition « Les aqueducs romains de Lyon » à la Maison d'Expositions de l'Araire  
23 rue de la Cascade - 69510 Yzeron  
Renseignements : 04 78 45 40 37  
courriel : laraire@wanadoo.fr  
www.araire.org - www.archeolyon.com



## AQUEDUC DE LA BRÉVENNE



# Les sentiers découverte

Aveize  
Saint-Genis-l'Argentière  
Duerne  
Montromant  
Courzieu

Découvrez cinq circuits distincts qui vous feront admirer les vestiges de l'aqueduc romain



## Aveize

Départ : place de l'église  
Longueur : 5,5 km  
Dénivelé : 170 m  
Durée : 2 h  
Le nom de la commune d'Aveize pourrait venir du verbe aviser (regarder) car le village est construit sur une hauteur de laquelle on

peut découvrir un panorama remarquable.

Aveize est au centre des Monts du Lyonnais et situé sur la ligne du partage des eaux. Au Nord l'Orjolle se jette dans la Méditerranée, au Sud l'Orzon emporte ses eaux dans l'Atlantique.

**Histoire et patrimoine :** sentier botanique.

## Saint-Genis-l'Argentière

Départ : mairie  
Longueur : 8,5 km  
Dénivelé : 230 m  
Durée : 3 h 30

### Histoire et patrimoine :

- Vestiges de maison forte (fin Moyen-Âge), place de la mairie
- Château (privé) de la Valsonnière
- Église néo-gothique (construction vers années 1870)
- « Sentier pollinier sentinelle » situé pour partie sur le même trajet
- Skate parc et jeux d'enfants
- Lavoirs et nombreuses croix de chemins
- Maison ancienne et tilleul remarquable place de Boussoure




## Duerne

Départ : parking du bas du village  
Longueur : 8 km  
Dénivelé : 300 m  
Durée : 3 h  
**Histoire et patrimoine :**

- la croix de la Forêt
- l'aqueduc

- Le Crêt des Faves (un amas pierreux, lieu de culte gaulois)
- la stèle et le monument des Américains
- le puits Napoléon, le bachat et les fontaines
- les fleurs, les 4 crêts et les sentiers balisés.








Saint-Genis-  
l'Argentière

Courzieu

Aveize

Montromant

Duerne

-  Tracé des sentiers pédestres
-  Tracé des sentiers pédestres
-  Tracé de l'aqueduc de la Brévenne

