

À proximité du col de la Molède, le site des **Burons de la Terre** abrite quatre burons en ruine, chacun unique, avec des origines et typologies variées. Ce lieu témoigne de l'occupation passée de la montagne.



Perché à flanc de montagne, le **Buron du Volcan** (1741-1780) se dresse au cœur d'un ancien village de burons du Peyre-Arse. Il incarne des siècles d'histoire volcanique et pastorale.



À l'ouest du Cézallier, le **Buron du Ciel** invite à lever les yeux. Édifié au XIX^e siècle, ce bédélat abritait vœux et buronniers, au cœur d'un paysage chargé d'histoire. Il incarne l'essor de l'estive cantalienne, l'adaptation à de nouveaux territoires...



Situé à l'extrémité nord-est du Cantal, au cœur du plateau du Cézallier, le **Buron de l'Eau** appartient à la dernière génération de burons. Son nom évocateur nous rappelle que l'eau jouait un rôle clé.

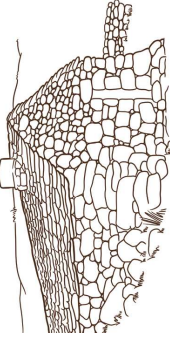


« **Repaires – Sur les traces des burons du Cantal** » est une initiative ambitieuse de rénovation et de valorisation de six sites de burons répartis sur quatre communes. Ce projet co-porté par Hautes Terres Communauté et les communes d'Albepierre-Bredons, Lavigerie, Ségur-les-Villas et Vèze, vise à préserver et à célébrer le patrimoine unique des burons. Aujourd'hui, quatre burons ont été totalement restaurés, les deux autres ont simplement été mis en valeur dans leur état de ruines.

Cette action est cofinancée par l'UNION EUROPEENNE dans le cadre du Fonds Européen pour le Développement Rural (FEADER)



Pour en savoir plus



REPAIRES, SUR LES TRACES DES BURONS DU CANTAL

Ancrés dans les estives, les burons sont à la fois des **repaires** – pour se réfugier, se retrouver, reprendre des forces et des **repères** – dans le paysage comme dans le temps.

Ils se méritent, surprennent et ramènent à l'essentiel. Témoins du passé, ils inspirent l'avenir.

À deux pas du col de Prat de Bouc, le Buron de Salabert est unique. Datant du XVII^e siècle et modifié au XVIII^e, il illustre l'évolution des bâtiments destive et témoigne de savoir-faire uniques : construire, fabriquer, coopérer. Il porte fièrement le nom du **Buron de l'Artisan**.



Au cœur du Cirque de Chamalière, l'un des plus beaux cirques glaciaires des Monts du Cantal, les ruines des **Burons du Vivant** sont les témoins silencieux de la tradition pastorale.



EN 2025, UN VOYAGE EN HAUTES TERRES : SUR LES SENTIERS DES BURONS

De buron en buron, animations culturelles, témoignages historiques, balades commentées, inaugurations et moments conviviaux rythmeront ce voyage au cœur de nos montagnes.

Un programme à vivre en toute liberté.

GRATUIT

Hautes
Terres
communauté
Terres de Volcan



**SAMEDI
07 JUIN**



45.064641
2.792833

VOYAGE AU BURON DE SALABERT Albepierre-Bredons



9h30

à partir
de

10h30

11h30

14h00

Départ à votre rythme de
la Maison du col de Prat de Bouc

Découverte du buron des Près Marty
avec La Belle Estive

Rencontrez les bergers présents l'été au buron !

« Les secrets de la restauration du buron » :
une visite du buron de Salabert avec les
acteurs de la restauration

Inauguration

Moment convivial

Randonnée accompagnée*

« Échappée belle, entre nature sauvage
et burons secrets »



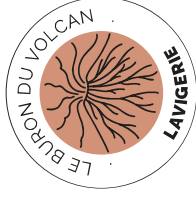
* Randonnée accompagnée avec Nadège Pillon
Sur inscription au **04 71 20 09 47**

3 heures **15 participants (bon marche)**

Rendez-vous au pont de Fer
(Albepierre-Bredons / GPS : 45.063202, 2.804372)

Infos pratiques

Accès libre au buron de Salabert : 30 minutes
de marche depuis le col de Prat de Bouc
Aller-retour : 5,30km / 80mD+



**SAMEDI
14 JUIN**



45.125234
2.728884

VOYAGE AU BURON DU PEYRE-ARSE Lavignerie



9h15

à partir
de

11h00

11h30

13h30

Départ à votre rythme du parking de la Gravière
(GPS : 45.133253, 2.745453)

Randonnée accompagnée*

« Voyage au pays des burons »

« Découverte d'un village de burons
au pied du Peyre-Arse » : une visite
avec les acteurs de la restauration

Inauguration

Moment convivial

Parking de la Gravière




* Randonnée accompagnée
avec Quentin Chantoiseau
Sur inscription au **04 71 20 09 47**

2 heures **25 participants**

Rendez-vous au parking de la Gravière
(GPS : 45.133253, 2.745453)

Infos pratiques

Accès libre au buron : 1h de marche
depuis le parking de la Gravière
Aller-retour : 5,4km / 340mD+



**VENDREDI
27 JUIN**



45.22716
2.83742

VOYAGE AU BURON DE LA MONTAGNE DE SÉGUR Ségur-les-Villas



à partir
de

18h30

19h00

19h30

20h30

Départ à votre rythme du parking indiqué
après le hameau de La Gazelle
(GPS : 45.207545, 2.844574)

« Découverte du buron » : une visite
avec les acteurs de la restauration

Inauguration

Moment convivial

Balade, contes et musiques

sous les étoiles*

« Les couleurs du ciel crépusculaire »



* Balade avec Gilles Guilloteau et
la compagnie Ktadlop
Sur inscription au **04 71 20 09 47**

2 heures **30**

Départ depuis le buron

Infos pratiques

Accès libre au buron, avec parking à proximité,
Chemin carrossable, avec vigilance.



**SAMEDI
12 JUILLET**



45.305173
2.95461

VOYAGE AU BURON DU CAIRE Vèze



14h00

16h00

à partir
de

17h30

18h00

Départ à votre rythme du parking
indiqué au col de Fortunier
(GPS : 45.279478, 2.942508)

Rando-aquarelle*

Exposition au buron du Caire :

« Burons et Cézallier, regards d'artistes »

« Le buron se raconte » : une visite
avec les acteurs de la restauration

Inauguration

Moment convivial



* Rando-aquarelle avec Thierry Ballay
Sur inscription au **04 71 20 09 47**

3 heures **12 participants**

Départ depuis le buron
Prévoir matériel de dessin

Infos pratiques

Accès libre au buron, avec parking à proximité.

