Voie verte Saint Hippolyte du Fort Ganges

Gard



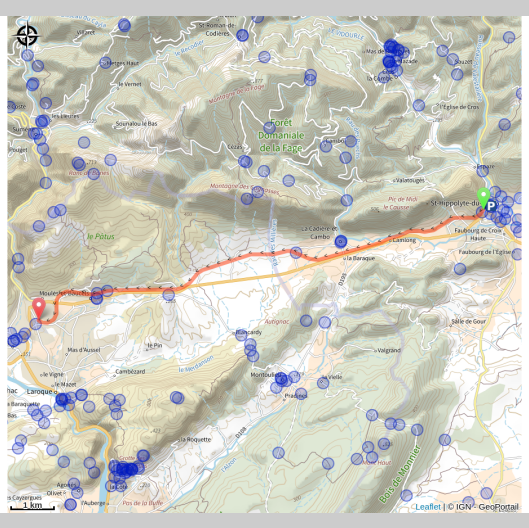

(©Gard Tourisme)

Balade familiale sous les contreforts des Cévennes.

Infos pratiques

Pratique : Cyclo

Durée : 1 h

Balade sans grande difficulté, qui fait la liaison entre la plaine du Piémont Cévenol au départ de Quissac au Sud, et l'ambiance Cévenole vers Sumène au Nord.

Audioguidage du parcours disponible via l'appli smartphone Latitude Gard téléchargeable sur App Store et Google Play

Longueur : 12.0 km

Dénivelé positif : 98 m

Difficulté : Très facile

Type : Aller-retour

Thèmes : Archéologie et histoire, Espace Naturel, Point de vue

Itinéraire

Départ : Saint Hippolyte du Fort
Arrivée : Ganges
Balisage : Voie Verte
Communes : 1. Saint-Hippolyte-du-Fort
2. La Cadière-et-Cambo
3. Moulès-et-Baucels
4. Ganges

Profil altimétrique

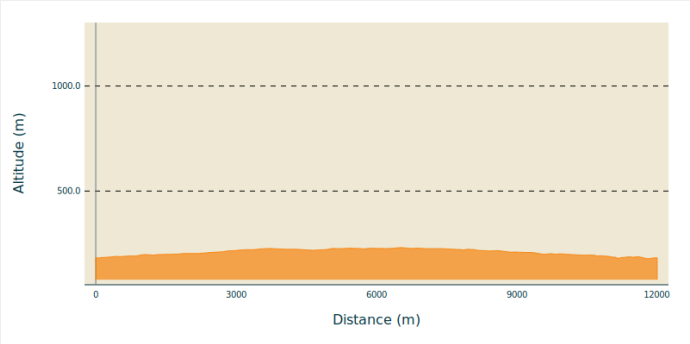

Altitude min 178 m
Altitude max 231 m

La voie verte est une piste dédiée aux piétons, cyclistes, rollers et aux personnes à mobilité réduite. Cette voie, interdite aux véhicules à moteur, propose un parcours sans danger, avec peu de dénivelés et peu d’intersections avec des routes.

Sur votre route...

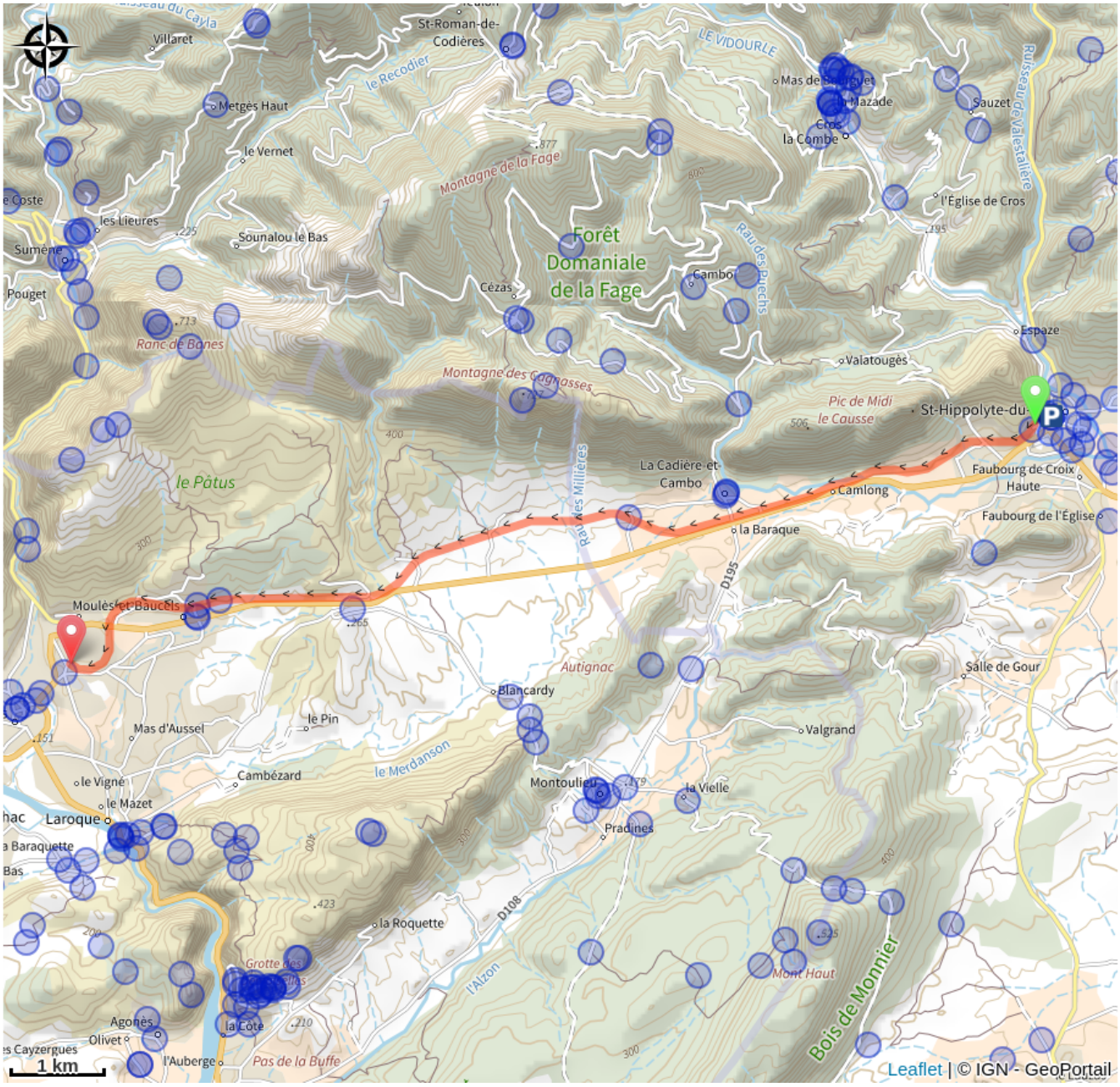

Toutes les informations pratiques

Comment venir ?

Transports

Retrouvez tous les transports en commun liO sur www.lio-occitanie.fr/

Sinon, pensez au covoiturage !

Accès routier

Saint Hippolyte du Fort se trouve à environ 50 km à l'Ouest de Nîmes après Quissac et Sauve par la D999.

Parking conseillé

Parking place du 8 mai.

Lieux de renseignement

Office de Tourisme du Piémont Cévenol
13 bis rue du Dr Rocheblave, 30260 QUISSAC

tourisme@piemont-cevenol.fr
Tel : 04-66-93-06-12
https://www.piemont-cevenol-tourisme.com/

Source

Cet itinéraire est géré par le Département du Gard
https://www.gard.fr/accueil.html