Balade le sentier de la mer des rochers

Gard

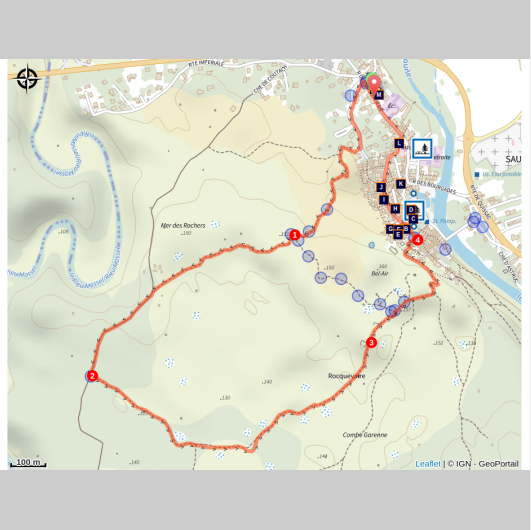

(©Gard Tourisme)

Ancienne capitale du Salavès, le village conserve encore de nombreux témoignages de l'époque médiévale.

Infos pratiques

Pratique : Pédestre

Durée : 1 h 30

Dominés par les vestiges de l'ancien château des Bermond, Prince et satrapes de Sauve, ses quartiers hauts se confondent avec la roche karstique de la mer des Rochers où s'unissent pierre et végétation.

Audioguidage du parcours disponible via l'appli smartphone Latitude Gard téléchargeable sur App Store et Google Play

Longueur : 3.8 km

Dénivelé positif : 92 m

Difficulté : Moyen

Type : Boucle

Thèmes : Architecture et patrimoine, Espace Naturel, Géologie, Paysage, Point de vue

Itinéraire

Départ : Sauve
Arrivée : Sauve
Balisage : Réseau local (balisage jaune et mobilier signalétique)
Communes : 1. Sauve

Profil altimétrique

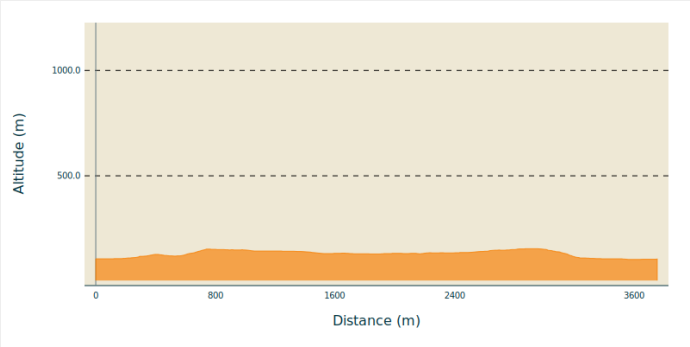

Altitude min 103 m
Altitude max 154 m

Le long de l'itinéraire, des poteaux directionnels vous guident. Le nom de lieu-dit et/ou la direction à suivre sont indiqués en **italique gras** et entre guillemets. Suivez le descriptif ci-dessous : Départ- Depuis l'office de tourisme, partir à droite et descendre la **rue des Boisseliers** sur 50m pour rejoindre la **place Vallongue**. Au poteau **"Le Conservatoire"** traverser la rue pour emprunter**" la traverse de Corconne"** et suivre **"Sauve, Village de caractère, Mer de rocher"**, **"Les Escaliers"**. Longer le mur en pierres, continuer tout droit puis après environ 250m tourner à droite sur un chemin en montée, ingénieusement empierré qui vous amène aux **"Escaliers"**, en passant à proximité de **"La Mer de Rochers"**.

1. Au poteau **"Les Escaliers"** continuer tout droit en direction de **"L'Aven"**.
2. Tourner à gauche en direction de **"Roquevaire"**. Continuer sur un vieux chemin entre des murets de pierres sèches.

3. Rejoindre le **château de Roquevaire**, propriété privée, que vous longez jusqu'au poteau **"Roquevaire"**. Continuer tout droit descendre les escaliers pour arriver dans le centre ancien.
4. Au poteau **"Place du Doyen Gachon"** tourner à gauche sous le porche en direction de **"Sentier de la mer de Rochers"**. Retour au parking.

Parcours issu du carto-guide de la collection départementale Espaces Naturels Gardois "Piémont Cévenol - Autour de Sauve et Quissac"

Sur votre route...

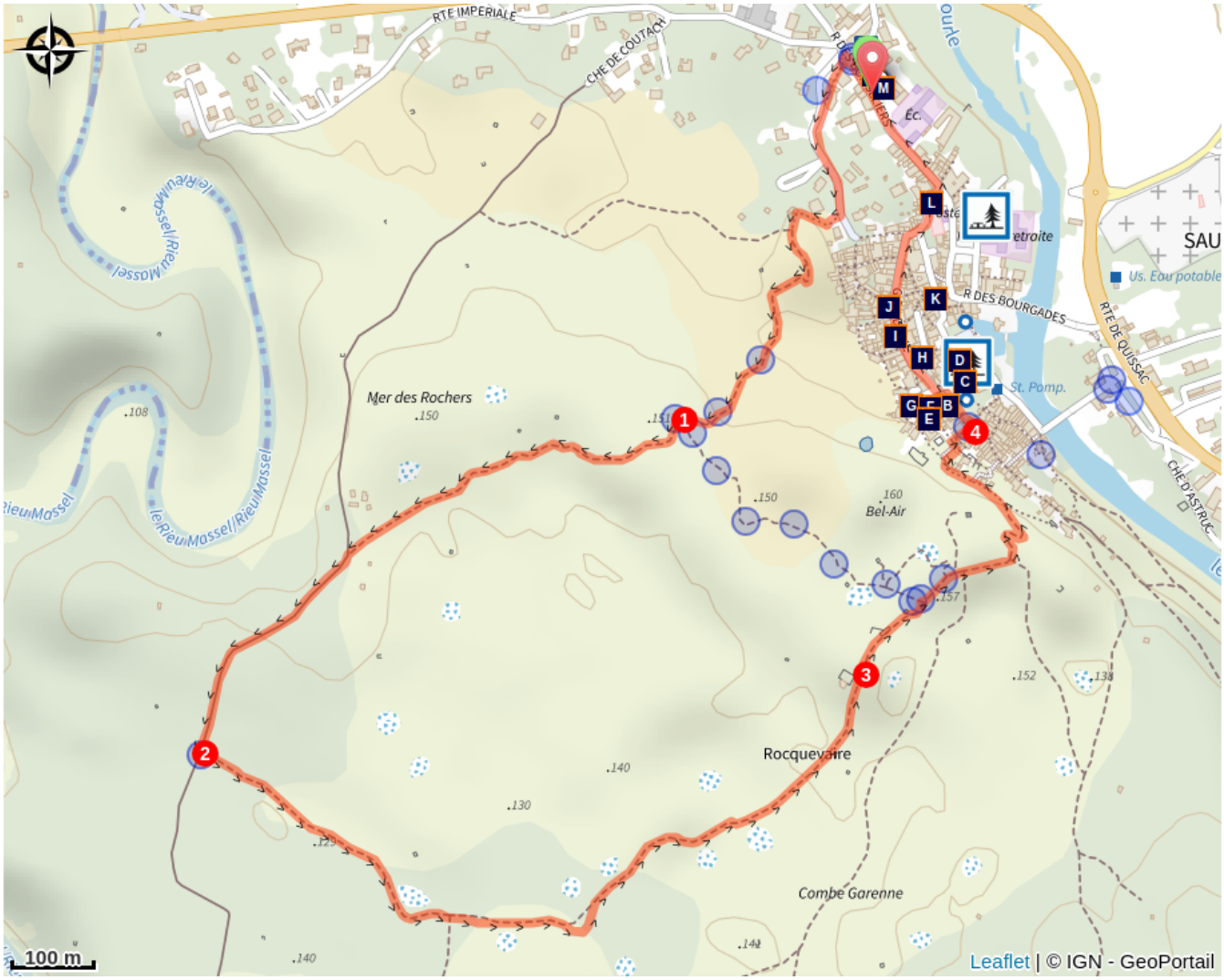

- Le Conservatoire de la Fourche (A)
- Eglise Saint-Pierre de Sauve (C)
- L'Hôtel de la Monnaie (E)
- La Maison des Comtes (G)
- Ancienne Synagogue (I)
- Le Portalet (K)
- Les Cazernes de Sauve (M)
- La Fusterie (B)
- Table de lecture (D)
- Tour de l'Horloge (F)
- La Tour de Môle à Sauve (H)
- La Pialo (J)
- La Place Florian à Sauve (L)

Toutes les informations pratiques

⚠ Recommandations

Pour votre confort et votre sécurité, équipez vous du matériel adapté.

Avant de vous engager sur le circuit, vérifiez s'il est adapté à votre niveau et vérifiez la météo. Restez sur les chemins balisés, respectez la nature, les aménagements et les parcelles cultivées, ne transportez pas et n'allumez pas de feu.

En été pensez à vous hydrater.

Bonne balade.

Comment venir ?

Transports

Retrouvez tous les transports en commun liO sur www.lio-occitanie.fr/

Sinon, pensez au covoiturage !

Accès routier

Sauve, à 49km de Nîmes par la RD999

Parking conseillé

Parking place Pascal Vallongue

Lieux de renseignement

Office de Tourisme du Piémont Cévenol
13 bis rue du Dr Rocheblave, 30260 QUISSAC

tourisme@piemont-cevenol.fr
Tel : 04-66-93-06-12
https://www.piemont-cevenol-tourisme.com/

Source

Itinéraire proposé par
CC Piémont Cévenol
https://piemont-cevenol-tourisme.com/

Sur votre route...

Le Conservatoire de la Fourche (A)

Atelier de fabrication de fourches en bois à 3 branches , faites dans les micocouliers cultivés spécialement. Cette industrie particulière à la ville de Sauve, labellisé Ville et Métier d'art en 2016 est unique en Europe.
Attribution : © Gard Tourisme

La Fusterie (B)

Au Moyen Âge, on emprunte ce passage pour contourner le cimetière et accéder à la place du Marché, à la Maison de Ville et aux quartiers d'habitation.
Attribution : D.MALAGA OT SAUVE

Eglise Saint-Pierre de Sauve (C)

Elle fut construite sur l’emplacement de l’église de l’abbaye des Bénédictins, moines qui ont joué un rôle important dans l’essor de la ville au moyen âge.

Table de lecture (D)

La table de lecture située sur la place Sivel de Sauve permet d'avoir une vue d'ensemble sur les ponts d'entré du village et le fleur Vidourle.
Attribution : D.Malaga OT SAUVE

L'Hôtel de la Monnaie (E)

Au Moyen Âge, bat-on monnaie à Sauve, à Anduze ou à Sommières ?
Attribution : D.MALAGA OT SAUVE

Tour de l'Horloge (F)

Au Moyen Âge, la place du Marché se trouve au cœur de la vie politique et économique de la cité. La Maison de Ville, dans l'actuelle Tour de l'Horloge, est le siège du pouvoir municipal.
Attribution : D.MALAGA OT SAUVE

La Maison des Comtes (G)

L'appellation, relativement récente, de Maison des Comtes, peut faire référence au titre de l'un de ses anciens propriétaires, le comte de Bannes d'Avéjan ou le comte Greffulhe.
Attribution : D.MALAGA OT SAUVE

La Tour de Môle à Sauve (H)

Mentionnée en 1704 sous le nom de « Tour de l’Abbaye », elle doit son nom actuel à la famille Molle, riches marchands protestants qui l’acquirent au XVIe siècle.
Attribution : D.Malaga OT SAUVE

Ancienne Synagogue (I)

Une communauté juive à Sauve. La présence, au Moyen Âge, d'une communauté juive à Sauve est largement référencée, notamment dans le Cartulaire de Maguelone.
Attribution : D.MALAGA OT SAUVE

La Pialo (J)

Au milieu du 16° siècle, cette placette est un lieu de rencontres. Le bassin, probablement beaucoup plus grand, sert d'abreuvoir et on y mène les mulets plusieurs fois par jour.
Attribution : D.MALAGA OT SAUVE

Le Portalet (K)

C'est l'une des huit portes de l'enceinte médiévale, dont quelques rangées de pierres à bossage sont visibles à quelques pas sur la droite. D'ici, on accède à un dédale de ruelles étroites et de passages voûtés.
Attribution : D.Malaga OT SAUVE

La Place Florian à Sauve (L)

Place Florian Après la mise en service du Pont Neuf, en 1715, un relais de poste est construit sur cette place. Les Sauvains gardent plutôt le souvenir de l'Hôtel du Cheval Vert et de sa remise à l'emplacement de l'actuelle Poste.
Attribution : D.Malaga OT SAUVE

Les Cazernes de Sauve (M)

Construites en 1759 pour abriter une garnison de Dragons destinée à combattre les Camisards, les casernes ne sont utilisées que quelques années, les troupes étant regroupées à Saint-Hippolyte-du-Fort.
Attribution : DM_OTSAUVE